

# Plan Départemental des Itinéraires de Canton de Claye-Souilly - Co

Nom de l'itinéraire	N° sur la carte	Nom du chemin	Longueur
<b>NB : SENTIER NON BALISE PEDESTRE</b>	2	CR De Dammartin à la Ferté Milon	680 m
	3	CR de Marchémoré à Saint Pathus	965 m
	4	CR de Oignes à Condé	2211 m
	5	CR de Saint Soupplets à Rougemeont	1390 m
	6	CR de saint-Soupplets à saint-Pathus	440 m
	7	CR De Silly le Long à Oissery	220 m
	8	CR De Silly le Long à Oissery	1531 m
	9	CR De Silly le Long à Oissery	664 m
	10	CR dit chemin ferré	443 m
	11	CR dit des vieux merisiers	896 m
	12	CR sans nom	146 m
	13	NR non renseigné	93 m
	14	PU Promenade de la Théroutte	884 m
	15	PU rue de condé	40 m
	16	PU Rue Henri Dunant	446 m
	17	PU Rue Henri Dunant	332 m
	18	PU Rue Jean des Barres	641 m
	19	RD 41 de ST Mard à Oissery	406 m
	20	VC de Oissery à Oignes	1430 m
	21	VC N°7 de Oissery à ST Soupplets	1322 m
	22	VC N°7 de Oissery à ST Soupplets	704 m
	Total		

## Définitions :

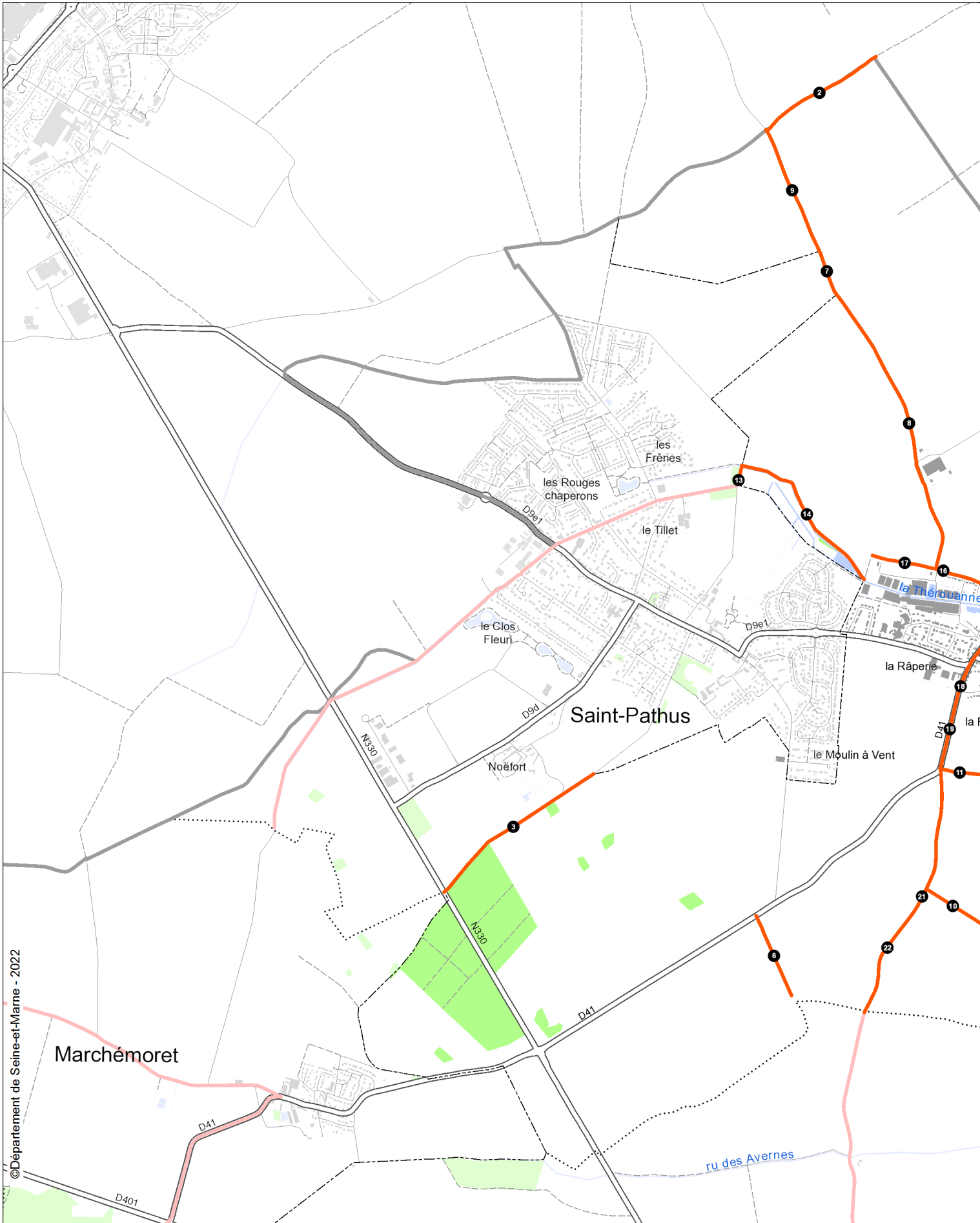
Types d'itinéraires : **GR** : Itinéraire de Grande Randonnée      **GRP** : Itinéraire de Grande Randonnée de Pays  
**PR** : Itinéraire de Promenade et Randonnée      **NB** : Non Balisé

## Types de chemins :

CE : Chemin d'Exploitation	FC : Forêt Communale
CR : Chemin Rural	FD : Forêt Domaniale
SR : Sente Rurale	FR : Forêt Régionale
PU : Public	AQ : Aqueduc
RD : Route Départementale	CH : Chemin de Halage
RN : Route Nationale	NR : Non Renseigné
PC : Parcelle Collective	VC : Voirie Communale
PE : Parcelle Etat	VF : Ancienne Voie Ferrée départementale

A noter : un même chemin peut concerner plusieurs itinéraires. En conséquence, la somme des longueurs des itinéraires n'est pas égale à la longueur des chemins inscrits sur la commune.

# Plan Départemental des Itinéraires de Canton de Claye-Souilly - Co



©Département de Seine-et-Marne - 2022

Cartographie : Département de Seine-et-Marne - juin 2022  
Sources : Département de Seine-et-Marne - SIG  
©IAU-idF / ©IGN - ROUTE500© 2018 - BDTOPO© mai 2018 - BDTOPO© 2019



# Plan Départemental des Itinéraires de Canton de Fontainebleau - Co

Nom de l'itinéraire	N° sur la carte	Nom du chemin	Longueur
<b>GR : GR® 1</b>	41	CR n° 11 de Jacquville au Vaudoué	1019 m
	43	CR n° 11 de Jacquville au Vaudoué	1086 m
	49	CR n° 25 d'Achères la Forêt à Malesherbes	312 m
	91	PU Place du Souvenir	50 m
	93	PU Place Louis Pasteur	77 m
	96	PU rue de la Fontaine de Fourches	353 m
	97	PU rue de la Fontenelle	383 m
	106	PU rue de l'Ermitage	82 m
	117	PU Rue des Palais	303 m
	118	PU Rue des Palais	40 m
	119	PU rue des palais	183 m
	132	SR Sentier de l'église	118 m
			Total

Nom de l'itinéraire	N° sur la carte	Nom du chemin	Longueur
<b>GR : GR® 32</b>	41	CR n° 11 de Jacquville au Vaudoué	1019 m
	43	CR n° 11 de Jacquville au Vaudoué	1086 m
	49	CR n° 25 d'Achères la Forêt à Malesherbes	312 m
	91	PU Place du Souvenir	50 m
	96	PU rue de la Fontaine de Fourches	353 m
	100	PU rue de la libération	11 m
	104	PU rue de l'Ermitage	245 m
	106	PU rue de l'Ermitage	82 m
	107	PU rue de l'Ermitage	14 m
	108	PU rue de l'Ermitage	18 m
	110	PU rue de l'Ermitage	120 m
	111	PU rue de l'Ermitage	76 m
	116	PU rue des Clos	485 m
	124	PU rue Saint Loup	110 m
	132	SR Sentier de l'église	118 m
		Total	<i>4099 m</i>

Nom de l'itinéraire	N° sur la carte	Nom du chemin	Longueur
<b>PR : Boucle de la montagne blanche</b>	21	CR chemin des Pins	275 m
	22	CR CR n°5 dit de la passée des bergers	1315 m
	23	CR CR n°5 dit de la passée des bergers	179 m
	25	CR des pins	161 m
	27	CR des pins	95 m
	102	PU rue de la Montagne Blanche	708 m
			Total

# Plan Départemental des Itinéraires de Canton de Fontainebleau - Co

Nom de l'itinéraire	N° sur la carte	Nom du chemin	Longueur
PR : La vallée de Boissy-aux-Cailles	28	CR dit chemin Creux	326 m
	32	CR dit du Fuseau	567 m
	33	CR dit du Fuseau	83 m
	34	CR dit du Fuseau	154 m
	41	CR n° 11 de Jacquville au Vaudoué	1019 m
	42	CR n° 11 de Jacquville au Vaudoué	402 m
	43	CR n° 11 de Jacquville au Vaudoué	1086 m
	44	CR n° 11 de Jacquville au Vaudoué	582 m
	51	CR n°24 de Tousson à la Chapelle la Reine	1652 m
	91	PU Place du Souvenir	50 m
	92	PU Place du souvenir	31 m
	95	PU rue de la crotte aux loups	198 m
	96	PU rue de la Fontaine de Fourches	353 m
	105	PU rue de l'Ermitage	43 m
	106	PU rue de l'Ermitage	82 m
	134	VC n° 1 du Vaudoué à Boissy aux Cailles	457 m
Total			7085 m

Nom de l'itinéraire	N° sur la carte	Nom du chemin	Longueur
PR : Les vallées de l'Essonne et de l'École	25	CR des pins	161 m
	37	CR du Vaudoué à Meun	1097 m
	41	CR n° 11 de Jacquville au Vaudoué	1019 m
	43	CR n° 11 de Jacquville au Vaudoué	1086 m
	49	CR n° 25 d'Achères la Forêt à Malesherbes	312 m
	91	PU Place du Souvenir	50 m
	93	PU Place Louis Pasteur	77 m
	96	PU rue de la Fontaine de Fourches	353 m
	102	PU rue de la Montagne Blanche	708 m
	104	PU rue de l'Ermitage	245 m
	106	PU rue de l'Ermitage	82 m
	107	PU rue de l'Ermitage	14 m
	108	PU rue de l'Ermitage	18 m
	110	PU rue de l'Ermitage	120 m
	111	PU rue de l'Ermitage	76 m
	116	PU rue des Clos	485 m
	124	PU rue Saint Loup	110 m
125	PU Ruelle de Cahière	134 m	
132	SR Sentier de l'église	118 m	
Total			6265 m

Nom de l'itinéraire	N° sur la carte	Nom du chemin	Longueur
PR : Sentier de l'art rupestre	35	CR du rocher cailleau	205 m
Total			205 m

# Plan Départemental des Itinéraires de Canton de Fontainebleau - Co

## Définitions :

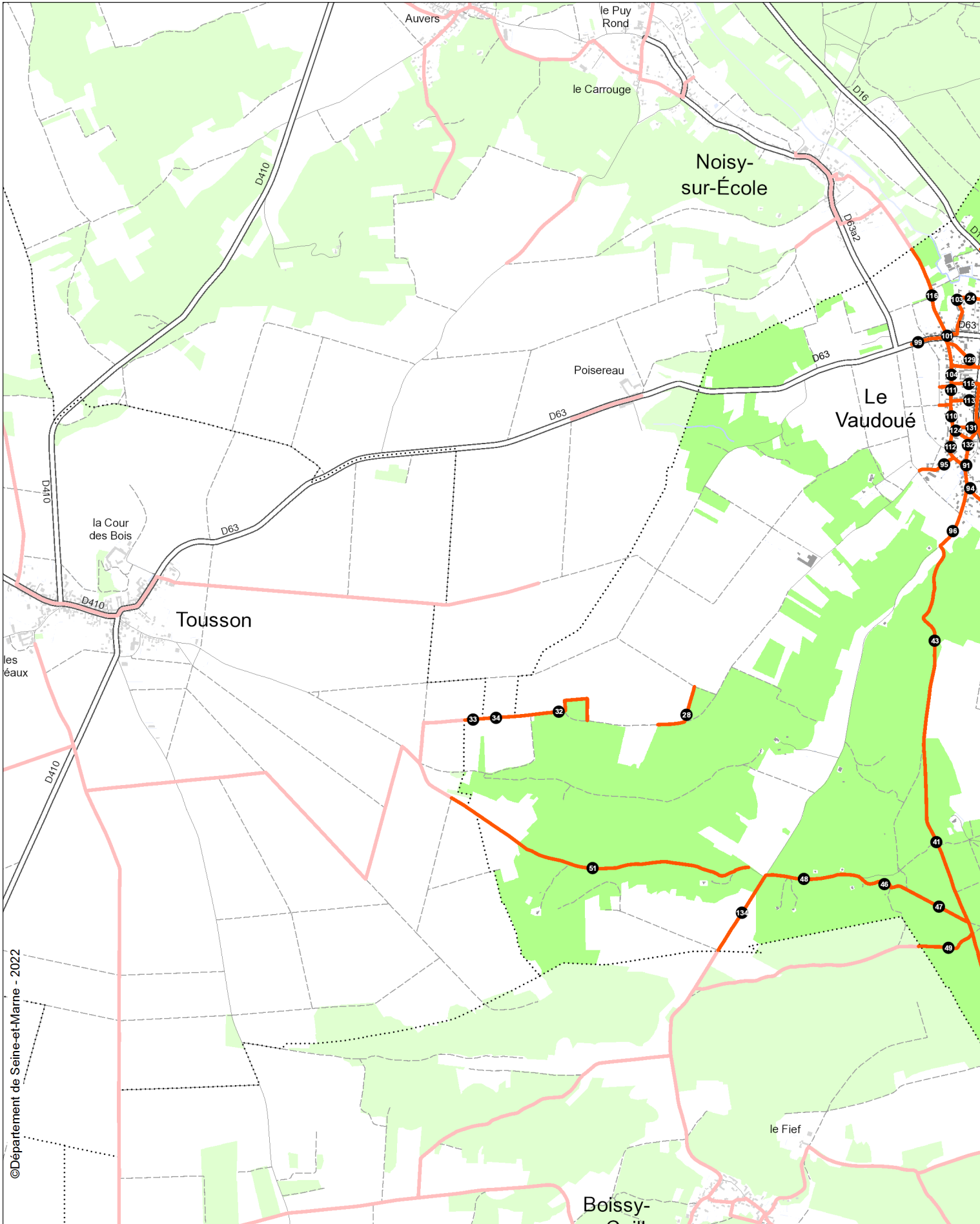
Types d'Itinéraires : **GR** : Itinéraire de Grande Randonnée      **GRP** : Itinéraire de Grande Randonnée de Pays  
**PR** : Itinéraire de Promenade et Randonnée      **NB** : Non Balisé

## Types de chemins :


CE : Chemin d'Exploitation	FC : Forêt Communale
CR : Chemin Rural	FD : Forêt Domaniale
SR : Sente Rurale	FR : Forêt Régionale
PU : Public	AQ : Aqueduc
RD : Route Départementale	CH : Chemin de Halage
RN : Route Nationale	NR : Non Renseigné
PC : Parcelle Collective	VC : Voirie Communale
PE : Parcelle Etat	VF : Ancienne Voie Ferrée départementale

A noter : un même chemin peut concerner plusieurs itinéraires. En conséquence, la somme des longueurs des itinéraires n'est pas égale à la longueur des chemins inscrits sur la commune.

# Plan Départemental des Itinéraires de Canton de Fontainebleau - Co



Cartographie : Département de Seine-et-Marne - juin 2022  
Sources : Département de Seine-et-Marne - SIG  
©IAU-idF / ©IGN - ROUTE500© 2018 - BDTOPO© mai 2018 - BDTOPO© 2019



# Plan Départemental des Itinéraires de Canton de Fontenay-Trésigny - Commune

Nom de l'itinéraire	N° sur la carte	Nom du chemin	Longueur
PR : Autour du Plessis feu Aussoux	25	CR de Touquin à Choiseau	403 m
	127	VC n° 5 d'Ormeaux à Voinsles	231 m
	128	VC n° 5 d'Ormeaux à Voinsles	185 m
		Total	819 m

## Plan Départemental des Itinéraires de Canton de Fontenay-Trésigny - Commune

Nom de l'itinéraire	N° sur la carte	Nom du chemin	Longueur
<b>PR : Boucle n°8 - Rozay-en-Brie et la vallée de l'Yerres</b>	2	CR de Brûle à Choiseau	415 m
	3	CR de Brûle à Choiseau	299 m
	4	CR de Brûle à Choiseau	26 m
	8	CR de Chéry à Choiseau	307 m
	28	CR dit de Gouvert	765 m
	40	CR dit des Marais	414 m
	70	CR n° 20 dit rue de Brûle	72 m
	71	CR n° 20 dit rue de Brûle	320 m
	72	CR n° 20 dit rue de Brûle	1517 m
	76	CR n° 24 dit du Margat	715 m
	79	CR n° 30 du RD 201 au Moulin Domé	866 m
	80	CR n° 31 du Moulin-Donné au Breuil	469 m
	81	CR n° 34	346 m
	82	CR n° 34	150 m
	83	CR n° 34	83 m
	102	PU rue du Moulin	517 m
	110	RD n° 201 de la Ferté sous Jouarre à Montereau	303 m
	111	RD n° 201 de la Ferté sous Jouarre à Montereau	36 m
	116	VC n° 1 de Bourbaudoin à Nesles la Gilberde	344 m
	118	VC n° 1 de Bourbaudoin à Nesles la Gilberde	63 m
127	VC n° 5 d'Ormeaux à Voinsles	231 m	
Total			<i>8258 m</i>

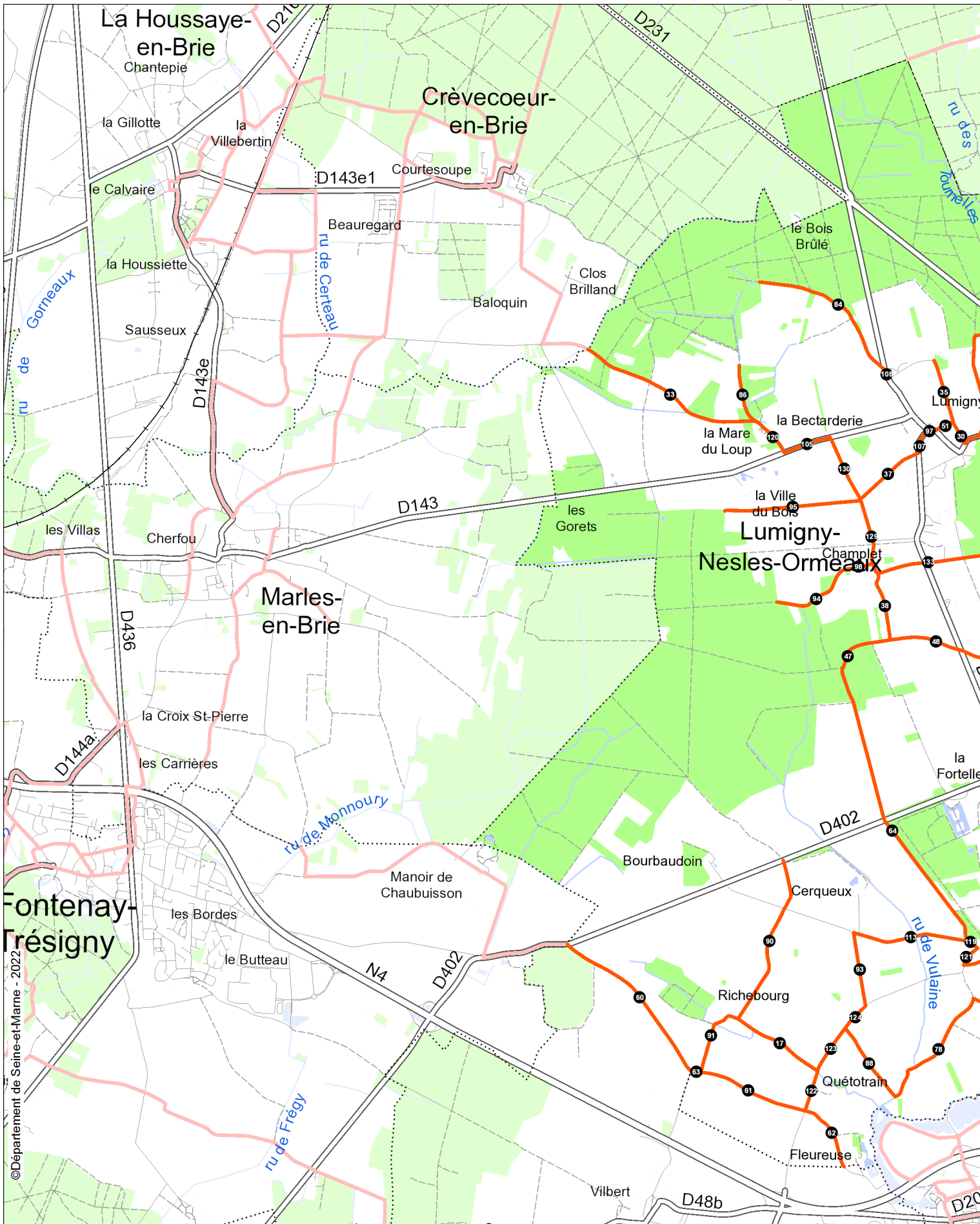
Nom de l'itinéraire	N° sur la carte	Nom du chemin	Longueur
<b>PR : Circuit de Lumigny Rigny</b>	13	CR de Lumigny à Pézarches	450 m
	19	CR de Rigny à Ormeaux	483 m
	22	CR de Rigny à Ormeaux	351 m
	30	CR dit de la Feuillette	176 m
	31	CR dit de la Garenne à Touquin	216 m
	32	CR dit de la Garenne à Touquin	399 m
	37	CR dit de Marles en Brie à Lumigny	566 m
	38	CR dit de Nesles à Champlet	524 m
	48	CR dit du Chêne Picard	2087 m
	49	CR dit du Chêne Picard	382 m
	50	CR dit du Chêne Picard	49 m
	51	CR dit du Cimetière	156 m
	97	PU Place de l'Eglise	54 m
	106	RD n° 143 de Marles à Pézarches	728 m
	107	RD n° 20 de Rozay en Brie à Crécy	194 m
	112	RD n° 402 de Montereau à la Ferté sous Jouarre	230 m
	129	VC n° 6 de Champlet à Rigny	591 m
	Total		



# Plan Départemental des Itinéraires de Canton de Fontenay-Trésigny - Commune

Nom de l'itinéraire	N° sur la carte	Nom du chemin	Longueur
<b>NB : SENTIER NON BALISE PEDESTRE</b>	5	CR de brûlé à Voinses	843 m
	7	CR de Chery à Choiseau	185 m
	10	CR de Lumigny à Lureau	535 m
	11	CR de Lumigny à Lureau	735 m
	12	CR de Lumigny à Lureau	669 m
	14	CR de Nesles la Gilberde à Rigny	727 m
	15	CR de Nesles la Gilberde à Rigny	382 m
	16	CR de Pézarches à Ormeaux	896 m
	17	CR de richebourg à Quetetrain	722 m
	21	CR de Rigny à Ormeaux	242 m
	24	CR de Touquin à Choiseau	981 m
	26	CR de Voinsles à Ormeaux	127 m
	27	CR de Voinsles à Ormeaux	437 m
	29	CR dit de la bascule	355 m
	33	CR dit de la Houssaye	1423 m
	34	CR dit de la saussaie	401 m
	35	CR dit de la Sente des Sangliers	500 m
	36	CR dit de Margat	403 m
	39	CR dit de Remise d'Aune	697 m
	41	CR dit des Sables	690 m
	42	CR dit du bas pays	522 m
	43	CR dit du Buisson	391 m
	44	CR dit du Buisson	374 m
	45	CR dit du Buisson à Chery	228 m
	46	CR dit du Buisson à Chery	266 m
	52	CR dit Rue Creuse	247 m
	53	CR dit Rue des Foulons	502 m
	54	CR dit Rue des Foulons	77 m
	56	CR d'rmeaux au moulin de galand	1025 m
	57	CR du Buisson à Voinsles	823 m
	58	CR du Plessis à Ormeaux	964 m
	59	CR du RD 112 au Mont	652 m
	60	CR n° 1 de Marles en Brie à Rozay en Brie	1370 m
	61	CR n° 1 de Marles en Brie à Rozay en Brie	918 m
	62	CR n° 1 de Marles en Brie à Rozay en Brie	548 m
	63	CR n° 1 de Marles en Brie à Rozay en Brie	68 m
	65	CR n° 16 du Plessis de Nesles à Ormeaux	695 m
	66	CR n° 17 de Nesles la Gilberde à Rigny	638 m
	67	CR n° 18 du Plessis de Nesles à Nesles la Gilberde	790 m
	68	CR n° 18 du Plessis de Nesles à Nesles la Gilberde	412 m
	69	CR n° 19 dit rue de Gouvert	1197 m
	73	CR n° 21 de Nesles la Gilberde à Villeneuve la Hurée	427 m
	74	CR n° 21 de Nesles la Gilberde à Villeneuve la Hurée	408 m
	75	CR n° 21 de Nesles la Gilberde à Villeneuve la Hurée	767 m
	77	CR n° 25 dit des Charrues	594 m
	78	CR n° 3 de Quétotrain à Nesles la Gilberde	1456 m
	84	CR n° 5 dit de Chatillon	1247 m
	86	CR n° 6 dit de la Voirie	453 m
	87	CR n° 7	101 m
	88	CR n° 8 dit des Carrières	644 m
	89	CR non renseigné	412 m
	90	CR n°10 de Vilbert à Pavant	1317 m

# Plan Départemental des Itinéraires de Canton de Fontenay-Trésigny - Commune



Cartographie : Département de Seine-et-Marne - juin 2022  
Sources : Département de Seine-et-Marne - SIG  
©IAU-idF / ©IGN - ROUTE500© 2018 - BDTOPO© mai 2018 - BDTOPO© 2019



# Plan Départemental des Itinéraires de Canton de Mitry-Mory - Commun

Nom de l'itinéraire	N° sur la carte	Nom du chemin	Longueur
<b>GR : GR® 1</b>	2	CR De la Terre à Guy	503 m
	4	CR De Montgé à ST Souplets	1255 m
	5	CR De ST Mard à Montgé	522 m
	6	CR De ST Mard à Montgé	192 m
	8	CR De Vinantes à Lessart	200 m
	16	PC Parcelle D873 région Ile-de-France - Chemin du Brandon	288 m
	17	PU Rue des Blossiers	247 m
	18	PU Rue du Sépulcre	197 m
	19	PU Rue du Vieux Château	78 m
	20	PU Rue Neuve	68 m
	21	PU Rue Simonard	24 m
	22	PU Ruelle de la Barre	165 m
	23	PU Ruelle de la Barre	412 m
	Total		

Nom de l'itinéraire	N° sur la carte	Nom du chemin	Longueur
<b>NB : SENTIER NON BALISE PEDESTRE</b>	1	CR des Pétrios	98 m
	3	CR de Montgé à Cuisy	320 m
	7	CR De Vinantes à Lessart	1574 m
	9	CR des Virots	1408 m
	10	CR Dit de la Procession	1110 m
	11	CR Dit de la Tuilerie	176 m
	12	CR Dit de la Tuilerie	697 m
	13	CR Route du château de St Thibault	278 m
	14	CR Route du château de St Thibault	497 m
	15	CR Ruelle Artoire	143 m
	24	RD N°41 de ST Mard à Oissey	840 m
	25	RD N°41e embranchement de Montgé	121 m
	26	VC Ruelle Mecan	260 m
	Total		

## Définitions :

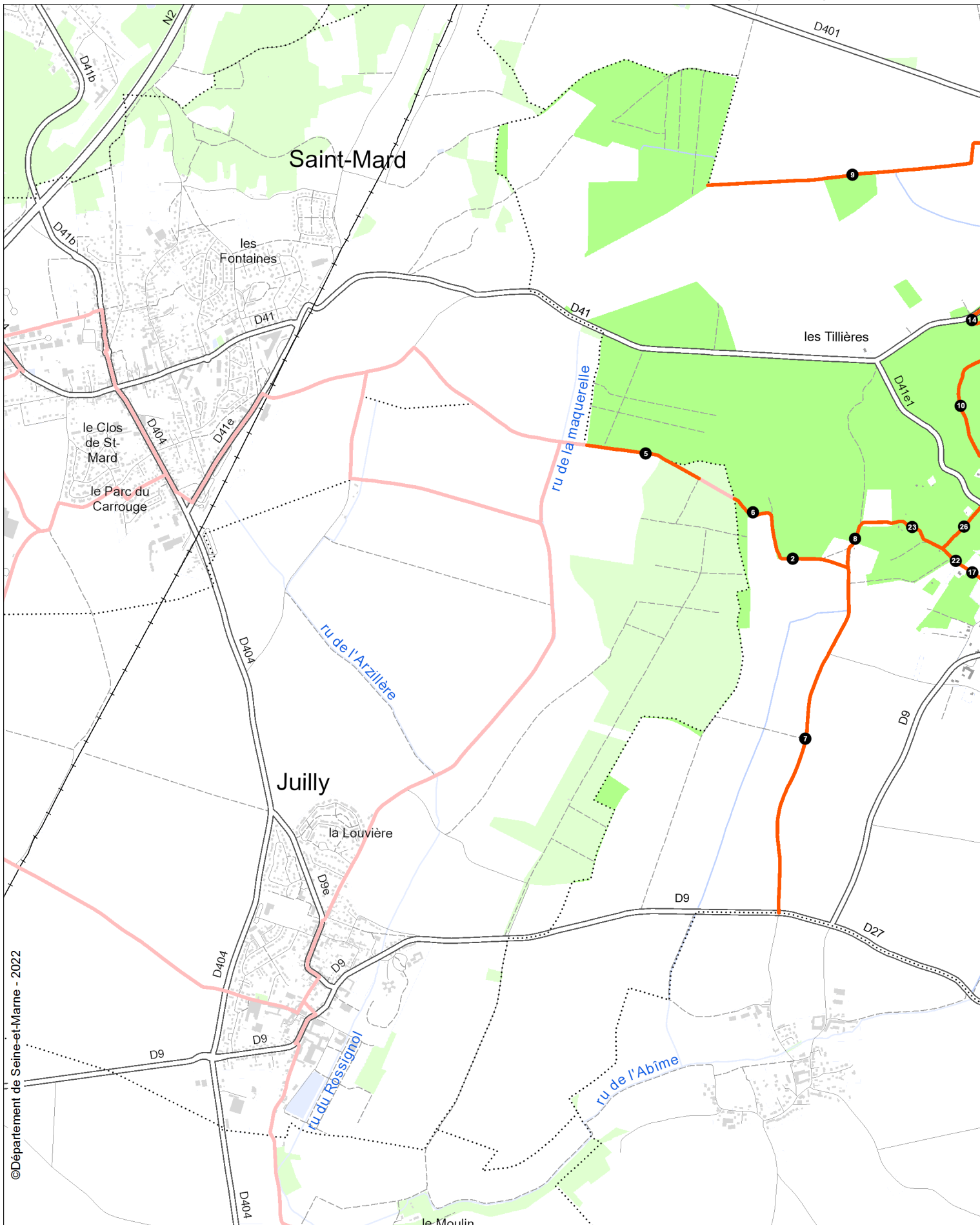
Types d'itinéraires : **GR** : Itinéraire de Grande Randonnée      **GRP** : Itinéraire de Grande Randonnée de Pays  
**PR** : Itinéraire de Promenade et Randonnée      **NB** : Non Balisé

## Types de chemins :

CE : Chemin d'Exploitation	FC : Forêt Communale
CR : Chemin Rural	FD : Forêt Domaniale
SR : Sente Rurale	FR : Forêt Régionale
PU : Public	AQ : Aqueduc
RD : Route Départementale	CH : Chemin de Halage
RN : Route Nationale	NR : Non Renseigné
PC : Parcelle Collective	VC : Voirie Communale
PE : Parcelle Etat	VF : Ancienne Voie Ferrée départementale


A noter : un même chemin peut concerner plusieurs itinéraires. En conséquence, la somme des longueurs des itinéraires n'est pas égale à la longueur des chemins inscrits sur la commune.

# Plan Départemental des Itinéraires de Canton de Mitry-Mory - Commun



©Département de Seine-et-Marne - 2022

Cartographie : Département de Seine-et-Marne - juin 2022  
Sources : Département de Seine-et-Marne - SIG  
©IAU-idF / ©IGN - ROUTE500© 2018 - BDTOPO© mai 2018 - BDTOPO© 2019



# Plan Départemental des Itinéraires de Canton de Montereau-Fault-Yonne

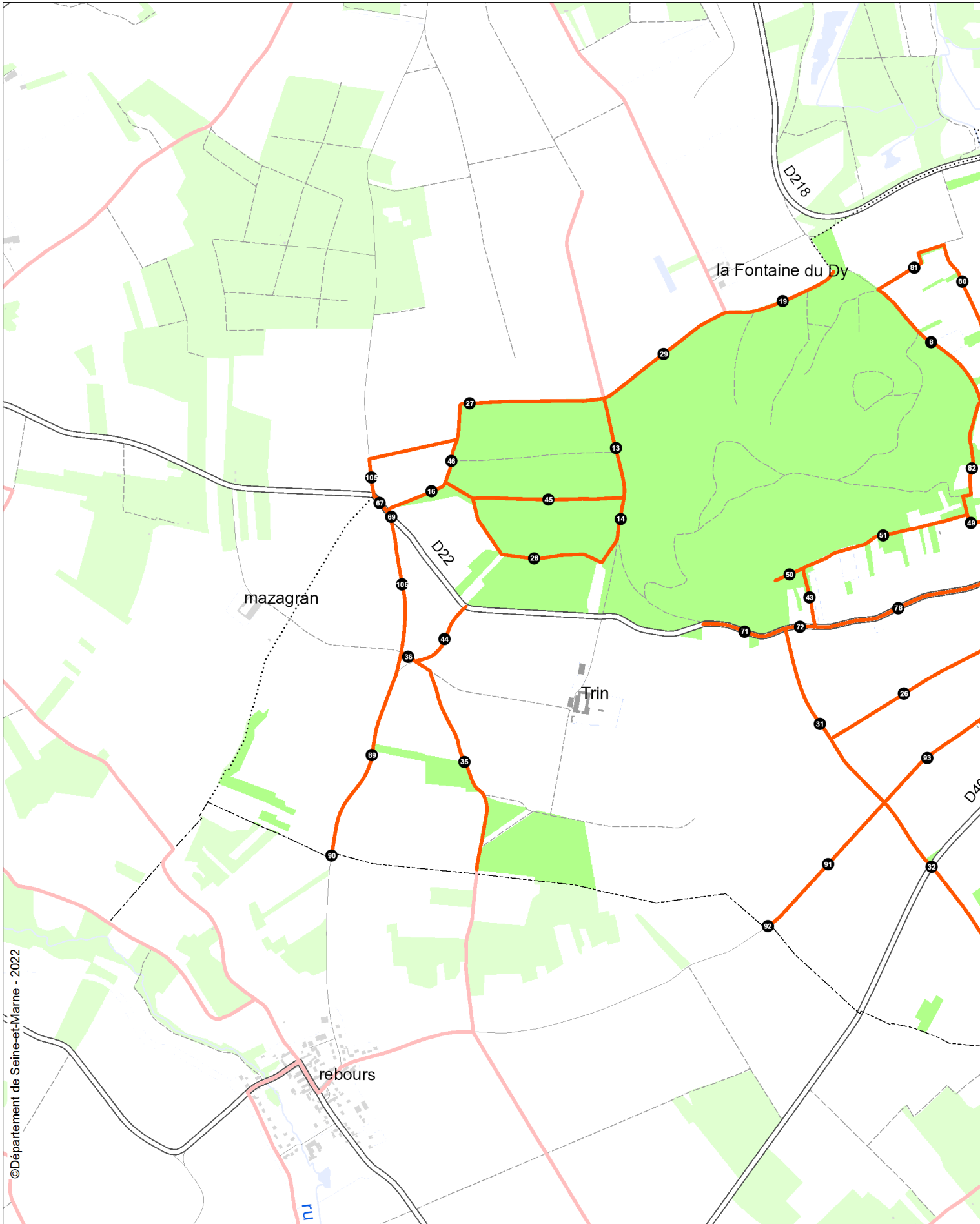
Nom de l'itinéraire	N° sur la carte	Nom du chemin	Longueur
<b>GR : GR® 11</b>	8	CR de Moret sur Loing à Villecerf	527 m
	9	CR de Moret sur Loing à Villecerf	96 m
	19	CR Dit de la fontaine du Dy	404 m
	21	CR Dit de la Perche	231 m
	22	CR dit de la perche	74 m
	23	CR dit de la perche	232 m
	24	CR dit de la perche	48 m
	29	CR du Bois de la Lune	509 m
	37	CR N°18 dit des Roulis	973 m
	56	PU route de l'Eglise	223 m
	57	PU route de l'Eglise	69 m
	58	PU route de l'Eglise	98 m
	99	VC route de la Vallée	178 m
	100	VC route de la Vallée	93 m
	103	VC route de montarlot à Villecerf	78 m
	104	VC route de montarlot à Villecerf	173 m
		Total	<i>4006 m</i>

Nom de l'itinéraire	N° sur la carte	Nom du chemin	Longueur
<b>GRP : GRP® de l'Orvanne</b>	8	CR de Moret sur Loing à Villecerf	527 m
	9	CR de Moret sur Loing à Villecerf	96 m
	19	CR Dit de la fontaine du Dy	404 m
	21	CR Dit de la Perche	231 m
	22	CR dit de la perche	74 m
	23	CR dit de la perche	232 m
	24	CR dit de la perche	48 m
	29	CR du Bois de la Lune	509 m
	37	CR N°18 dit des Roulis	973 m
	56	PU route de l'Eglise	223 m
	57	PU route de l'Eglise	69 m
	58	PU route de l'Eglise	98 m
	99	VC route de la Vallée	178 m
	100	VC route de la Vallée	93 m
	103	VC route de montarlot à Villecerf	78 m
	104	VC route de montarlot à Villecerf	173 m
		Total	<i>4006 m</i>

# Plan Départemental des Itinéraires de Canton de Montereau-Fault-Yonne

Nom de l'itinéraire	N° sur la carte	Nom du chemin	Longueur
<b>NB : SENTIER NON BALISE PEDESTRE</b>	6	CR de la grosse haie	503 m
	10	CR de Piliers à Saint Ange	357 m
	11	CR de Saint Ange à Villemer	601 m
	12	CR de Villemer à Flagy	185 m
	13	CR d'Ecuelles à Trin	346 m
	14	CR d'Ecuelles à Trin	145 m
	15	CR des sablons	73 m
	16	CR dit de la butte	335 m
	25	CR dit du pré des grils	344 m
	26	CR dit paneux	758 m
	27	CR du Bois de la Lune	917 m
	28	CR du Bois de la Lune	664 m
	31	CR N°13 d'Ecuelles à Villemaréchal	697 m
	32	CR N°13 d'Ecuelles à Villemaréchal	953 m
	33	CR N°14 de Nemours à saint Ange	452 m
	35	CR N°16 de Villemer à Episy	785 m
	36	CR N°16 de Villemer à Episy	57 m
	39	CR N°21 de Nemours à Montereau	1097 m
	41	CR N°34	285 m
	42	CR N°34 dit sentier de la ruelle des Piliers	471 m
	43	CR sans nom	204 m
	44	CR sans nom	267 m
	45	PC chemin d'exploitation	515 m
	46	PC chemin d'exploitation	151 m
	47	PC chemin d'exploitation	957 m
	48	PC chemin d'exploitation	879 m
	49	PC Chemin d'exploitation dit des sablons	193 m
	50	PC Chemin d'exploitation dit des sablons	105 m
	51	PC Chemin d'exploitation dit des sablons	593 m
	52	PC Parcelle communale AC 39	23 m
	54	PU Chemin pavé	65 m
	59	PU route d'Episy	16 m
	60	PU route d'Episy	83 m
	61	PU rue de Rebours	98 m
	62	PU rue du lavoir	174 m
	63	PU rue grande	176 m
	64	PU rue grande	133 m
	65	PU rue grande	102 m
	66	PU rue grande	127 m
	67	RD CD N°22	72 m
	68	RD CD N°22	195 m
	69	RD CD N°22	24 m
	70	RD CD N°22	718 m
	71	RD CD N°22	292 m
	72	RD CD N°22	102 m
	75	RD n° 403	131 m
	76	RD n°403	262 m
	77	RD n°403	58 m
	78	RD RD n°22	683 m
	80	SR Dit des Bateaux	657 m
	81	SR Dit des Ruelles	300 m
	82	SR sans nom	422 m

# Plan Départemental des Itinéraires de Canton de Montereau-Fault-Yonne



©Département de Seine-et-Marne - 2022

Cartographie : Département de Seine-et-Marne - juin 2022  
Sources : Département de Seine-et-Marne - SIG  
©IAU-idF / ©IGN - ROUTE500® 2018 - BDTOPO® mai 2018 - BDTOPO® 2019



# Plan Départemental des Itinéraires de Canton de Nangis - Com

Nom de l'itinéraire	N° sur la carte	Nom du chemin	Longueur
PR : Les bois de Vitry	28	PC parcelle communale	75 m
	49	SR sente rurale	38 m
	Total		113 m

Nom de l'itinéraire	N° sur la carte	Nom du chemin	Longueur
PR : Projet Vallées de l'Yerres par la Pierre Blanche	9	CR n° 3 dit du Pont du Seigneur ou de la Rue Creuse	466 m
	10	CR n° 3 dit du Pont du Seigneur ou de la Rue Creuse	151 m
	11	CR n° 4 de Genouilly et Champdeuil à Ozouer le Voul	282 m
	15	CR n° 4 de Genouilly et Champdeuil à Ozouer le Voul	314 m
	16	CR n° 4 de Genouilly et Champdeuil à Ozouer le Voul	13 m
	19	CR n° 8 dit ruelle du Gril	232 m
	20	CR n° 8 dit ruelle du Gril	857 m
	23	CR n°4 de Genouilly	64 m
	27	PC chemin de Roses	449 m
	34	PU Grande Rue	9 m
	36	PU grande rue	91 m
	38	PU rue Creuse	269 m
	39	PU rue de Corbeil	461 m
	40	PU rue de la corneillerie	215 m
	42	PU rue de la genetière	115 m
	44	PU rue de l'Eglise	98 m
Total		4086 m	



# Plan Départemental des Itinéraires de Canton de Nangis - Com

## Définitions :

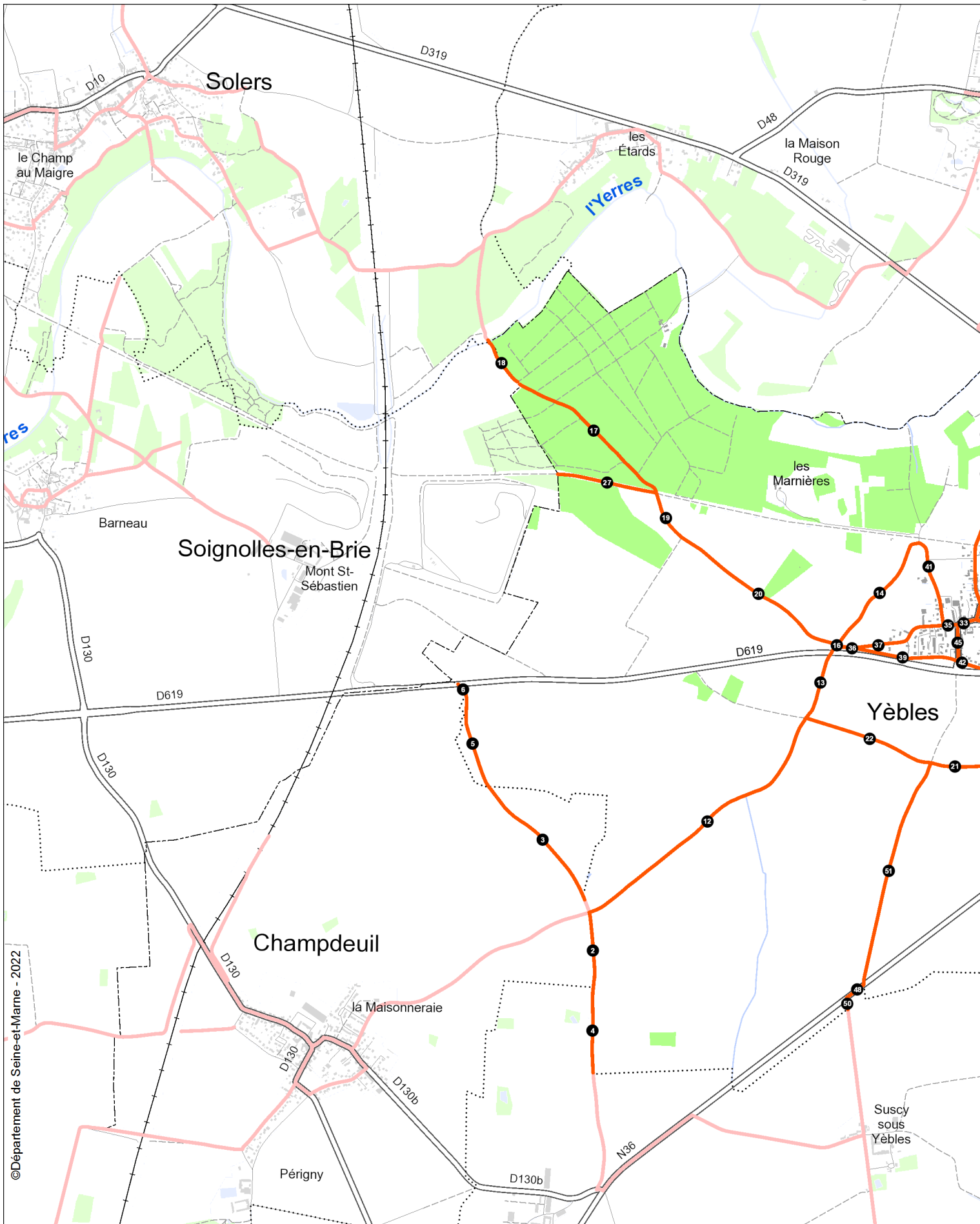
Types d'Itinéraires : **GR** : Itinéraire de Grande Randonnée      **GRP** : Itinéraire de Grande Randonnée de Pays  
**PR** : Itinéraire de Promenade et Randonnée      **NB** : Non Balisé

## Types de chemins :

CE : Chemin d'Exploitation	FC : Forêt Communale
CR : Chemin Rural	FD : Forêt Domaniale
SR : Sente Rurale	FR : Forêt Régionale
PU : Public	AQ : Aqueduc
RD : Route Départementale	CH : Chemin de Halage
RN : Route Nationale	NR : Non Renseigné
PC : Parcelle Collective	VC : Voirie Communale
PE : Parcelle Etat	VF : Ancienne Voie Ferrée départementale

A noter : un même chemin peut concerner plusieurs itinéraires. En conséquence, la somme des longueurs des itinéraires n'est pas égale à la longueur des chemins inscrits sur la commune.

# Plan Départemental des Itinéraires de Canton de Nangis - Com



©Département de Seine-et-Marne - 2022

Cartographie : Département de Seine-et-Marne - juin 2022  
Sources : Département de Seine-et-Marne - SIG  
©IAU-idF / ©IGN - ROUTE500© 2018 - BDTOPO© mai 2018 - BDTOPO© 2019



# Plan Départemental des Itinéraires de Canton de Nemours - Commune

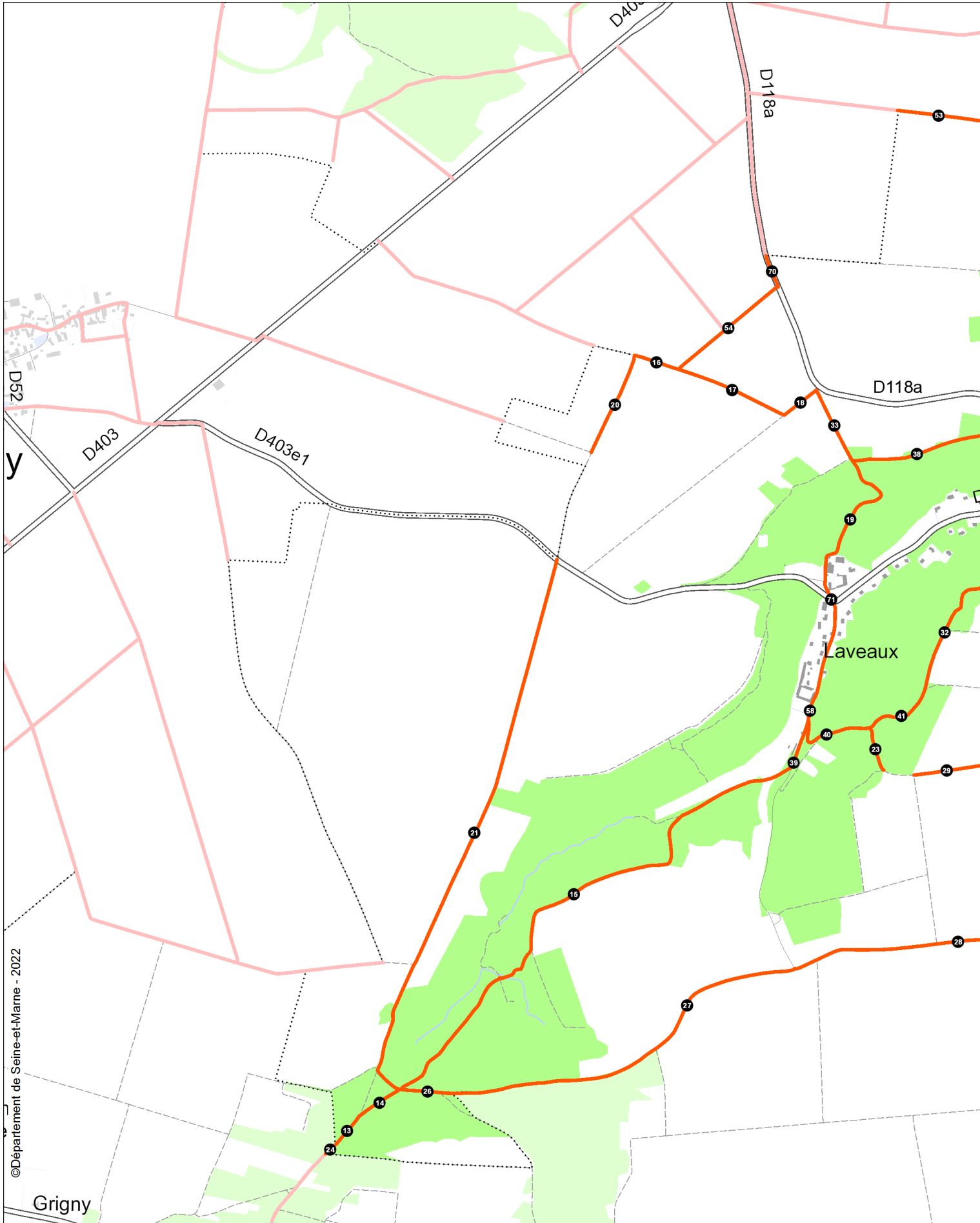
Nom de l'itinéraire	N° sur la carte	Nom du chemin	Longueur
<b>PR : Chemin des violettes</b>	13	CR d'Aufferville à Lavaux	110 m
	14	CR d'Aufferville à Laveaux	142 m
	26	CR Dit des Anes	159 m
	27	CR Dit des Anes	1534 m
	28	CR Dit des Anes	787 m
	Total		

Nom de l'itinéraire	N° sur la carte	Nom du chemin	Longueur
<b>PR : Circuit des polissoirs (grande boucle)</b>	12	CR chemin des Postes	476 m
	15	CR d'Aufferville à Laveaux	1604 m
	19	CR de Laveaux à Ormesson	519 m
	23	CR dit de la glandée	131 m
	27	CR Dit des Anes	1534 m
	31	CR Dit Nouveau Chemin de la Ragonde	312 m
	32	CR dit Sentier des Vignes	811 m
	38	CR N°10 de la Tonnelle	514 m
	39	CR N°17 de Foljuif à Laveaux	145 m
	41	CR N°18 dit des Vignes à Laveaux	213 m
	44	CR N°2 dit des 48 Arpents	400 m
	45	CR N°2 dit des 48 Arpents	146 m
	46	CR N°2 dit des 48 Arpents	545 m
	48	CR N°26 dit des Postes	276 m
	49	CR N°26 dit des Postes	59 m
	52	CR N°7 dit de la Vallée Ragonde	395 m
	58	PU rue de Foljuif	356 m
	60	PU rue de Montivier	126 m
	61	PU rue de Montivier	139 m
	63	PU rue des Roches	155 m
67	PU rue grande	126 m	
72	VC N°8 dit des Fay à Bougligny	85 m	
74	VC N°8 dit des Fay à Bougligny	295 m	
Total			9362 m

# Plan Départemental des Itinéraires de Canton de Nemours - Commune

Nom de l'itinéraire	N° sur la carte	Nom du chemin	Longueur
<b>PR : La ronde des abeilles</b>	15	CR d'Aufferville à Laveaux	1604 m
	19	CR de Laveaux à Ormesson	519 m
	23	CR dit de la glandée	131 m
	26	CR Dit des Anes	159 m
	27	CR Dit des Anes	1534 m
	31	CR Dit Nouveau Chemin de la Ragonde	312 m
	32	CR dit Sentier des Vignes	811 m
	36	CR N°1 des Morts	193 m
	37	CR N°1 des Morts	151 m
	38	CR N°10 de la Tonnelle	514 m
	39	CR N°17 de Foljuif à Laveaux	145 m
	41	CR N°18 dit des Vignes à Laveaux	213 m
	42	CR N°2 dit des 48 Arpents	527 m
	43	CR N°2 dit des 48 Arpents	222 m
	44	CR N°2 dit des 48 Arpents	400 m
	45	CR N°2 dit des 48 Arpents	146 m
	46	CR N°2 dit des 48 Arpents	545 m
	48	CR N°26 dit des Postes	276 m
	49	CR N°26 dit des Postes	59 m
	50	CR N°27 dit de la Masure	641 m
	52	CR N°7 dit de la Vallée Ragonde	395 m
	55	PU Allée du parc	107 m
	58	PU rue de Foljuif	356 m
	63	PU rue des Roches	155 m
64	PU rue Grande	108 m	
66	PU rue Grande	114 m	
67	PU rue grande	126 m	
68	PU rue grande	269 m	
71	VC N°3 de Charnoy à Fay par Laveaux	10 m	
72	VC N°8 dit des Fay à Bougligny	85 m	
74	VC N°8 dit des Fay à Bougligny	295 m	
		Total	<i>11122 m</i>

# Plan Départemental des Itinéraires de Canton de Nemours - Commune



Cartographie : Département de Seine-et-Marne - juin 2022  
Sources : Département de Seine-et-Marne - SIG  
©IAU-idF / ©IGN - ROUTE500© 2018 - BDTOPO© mai 2018 - BDTOPO© 2019

