

ANNEXE 1 – Territoire et les acteurs de l'eau

1. liste des communes

Nom de la commune	Code INSEE
Boussy-Saint-Antoine	91 097
Brie-Comte-Robert	77 053
Brunoy	91 114
Chevry-Cossigny	77 114
Combs-la-Ville	77 122
Crosne	91 191
Draveil	91 201
Epinay-sous-Sénart	91 215
Férolles-Attilly	77 180
Lésigny	77 249
Mandres-les-Roses	94 047
Marolles-en-Brie	94 048
Montgeron	91 421
Ozoir-la-Ferrière	77 350
Périgny-sur-Yerres	94 056
Quincy-sous-Sénart	91 514
Santenay	94 070
Servon	77 450
Valenton	94 074
Varennnes-Jarcy	91 631
Vigneux-sur-Seine	91 657
Villecresnes	94 075
Villeneuve-le-Roi	94 077
Villeneuve-Saint-Georges	94 078
Yerres	91 691

2. Liste des intercommunalités et associations concernées par le contrat

Libellé	Code INSEE
SAN de Sénart Hôtel de la Communauté - Carré Sénart 9 allée de la Citoyenneté - BP6 77567 SENART LIEUSAIN CEDEX	77251
AEV - SMER ITgv 99, rue de l'Abbé Groult 75015 PARIS	75056
Communauté d'Agglomération "Sénart Val de Seine" 6bis, Boulevard Henri Barbusse 91210 DRAVEIL	91201
Communauté d'Agglomération "Le Val d'Yerres" 78 RN6 91805 BRUNOY CEDEX	91114
Chambre du Commerce 9 place Salvador Allendé 94000 CRETEIL	94028
SIVOM Route de Tremblay 91480 VARENNES -JARCY	91631
SIAHVY 1, route Départementale 118 91140 VILLEBON SUR YVETTE	91661
SIBRAV Hotel de Ville 77150 FEROLLES ATILLY	77180
SIAR Hôtel de Ville 77173 CHEVRY COSSIGNY	77114
SIARV 17, rue Gustave Eiffel - BP 49 91230 MONTGERON	91421
AQUI'Brie 2, avenue Gallieni 77000 Melun	
Eau du Sud Parisien 51, avenue de Sénart 91230 MONTGERON	

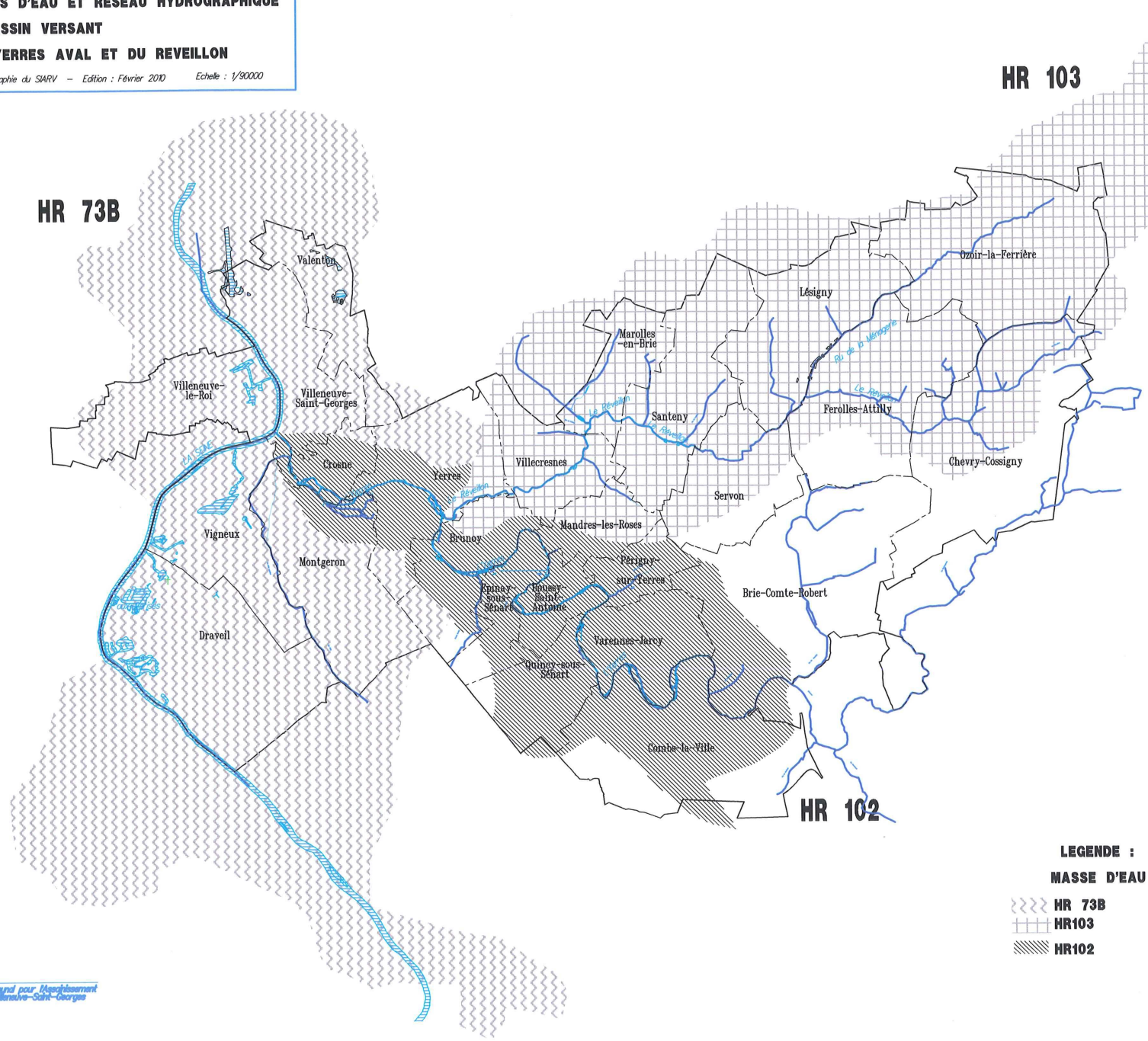
3. Masses d'eau du territoire

Unité hydrographique/masse d'eau			GLOBAL		ECOLOGIQUE		CHIMIQUE	
Seine Parisienne	la Seine du confluent de l'Essonne (exclu) au confluent de la Marne (exclu)	HR 73B	BON ETAT	2027	BON ETAT	2015	BON ETAT	2027
Yerres	l'Yerres du confluent du ru du Cornillot à la confluence Seine (exclu)	HR 102	BON POTENTIEL	2027	BON POTENTIEL	2021	BON ETAT	2027
Yerres	Réveillon de sa source à sa confluence avec l'Yerres	HR 103	BON POTENTIEL	2027	BON POTENTIEL	2021	BON ETAT	2027



**CONTRAT DE BASSIN
MASSES D'EAU ET RESEAU HYDROGRAPHIQUE
DU BASSIN VERSANT
DE L'YERRES AVAL ET DU REVEILLON**

Service Cartographie du SIARV - Edition : Février 2010 Echelle : 1/90000



HR 103

HR 73B

HR 102

**LEGENDE :
MASSE D'EAU**

-  **HR 73B**
-  **HR103**
-  **HR102**



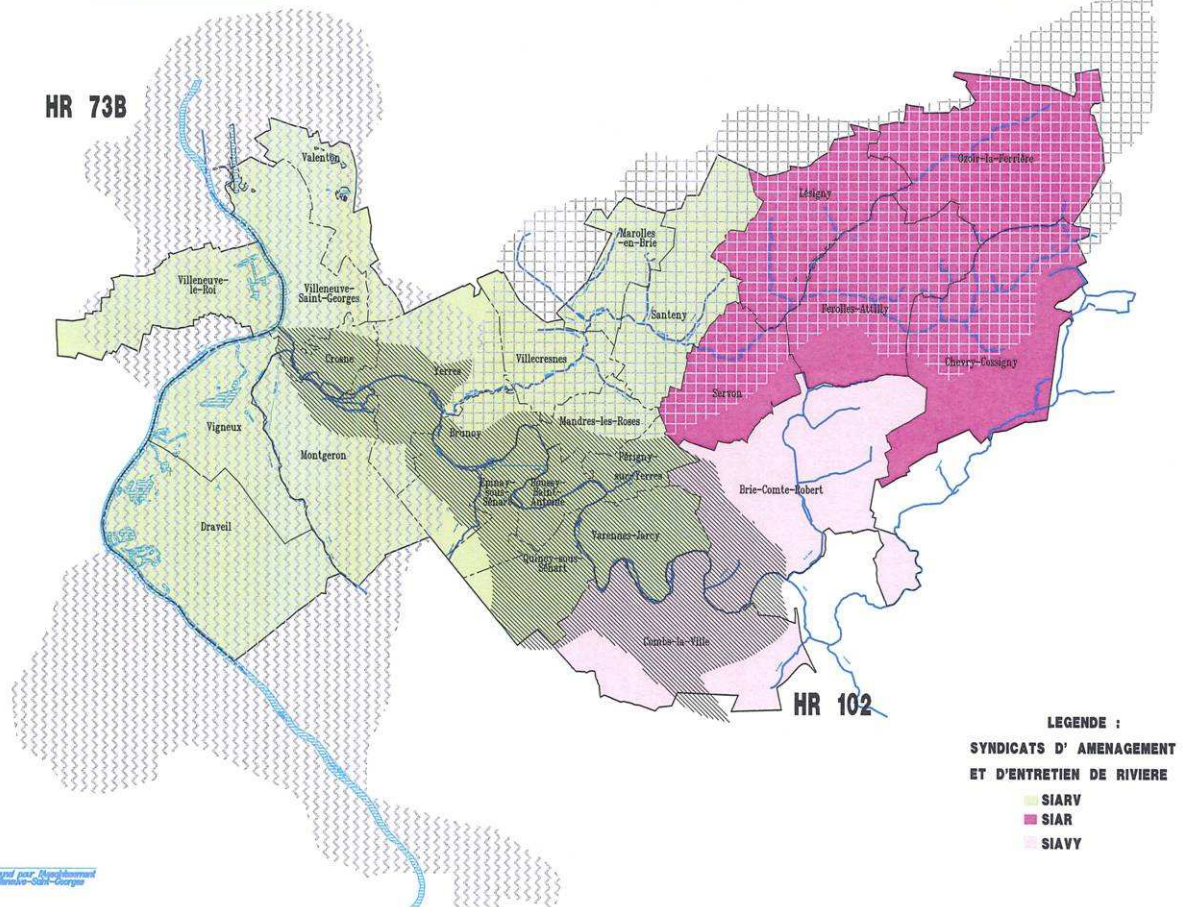
**CONTRAT DE BASSIN
SYNDICAT D'AMENAGEMENT
ET D'ENTRETIEN DE RIVIERE**

Service Cartographie du SIARV - Edition : Février 2000 Echelle : 1/50000



HR 73B

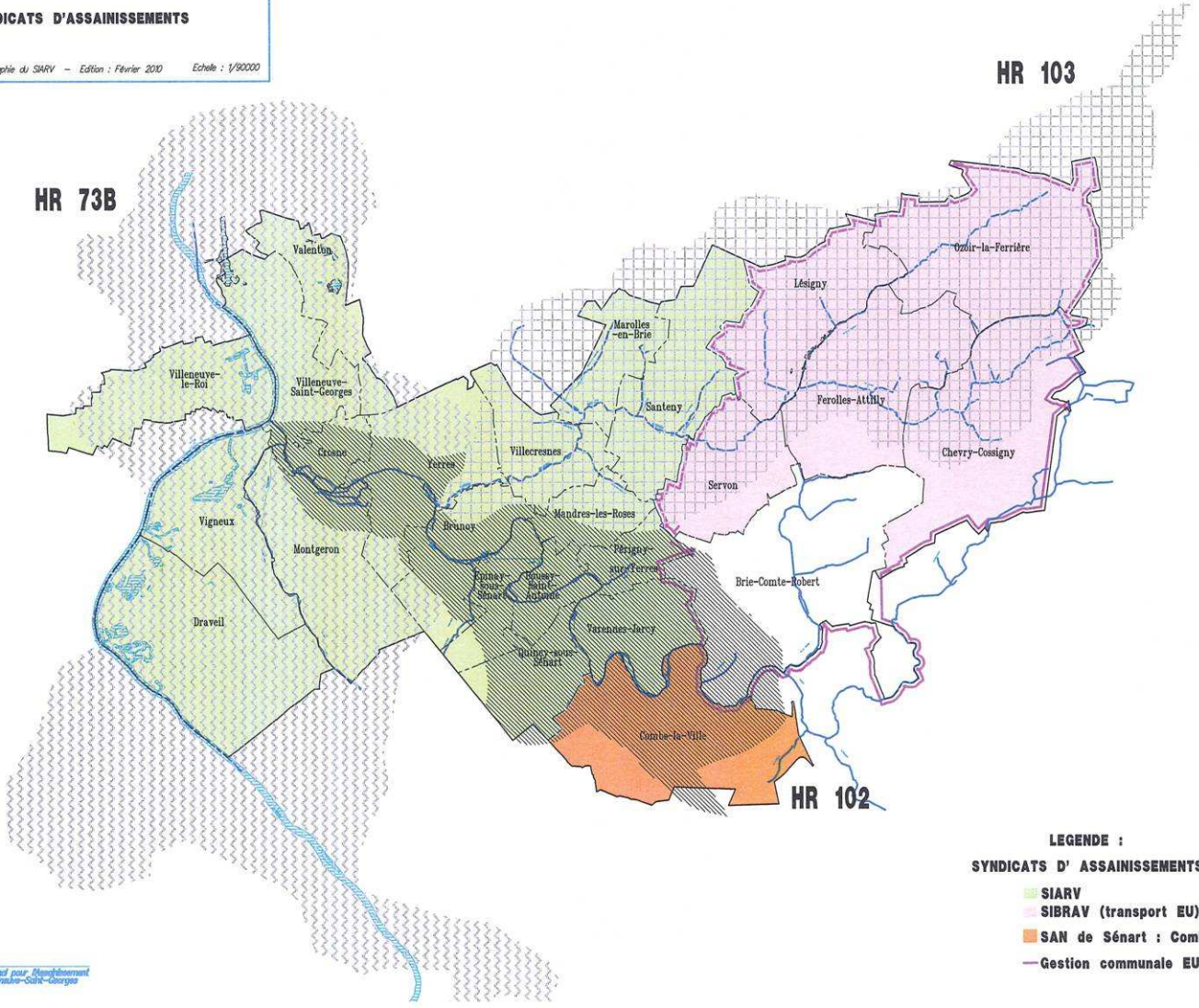
HR 103



HR 102

LEGENDE :
**SYNDICATS D' AMENAGEMENT
ET D'ENTRETIEN DE RIVIERE**

- SIARV
- SIAR
- SIAYV

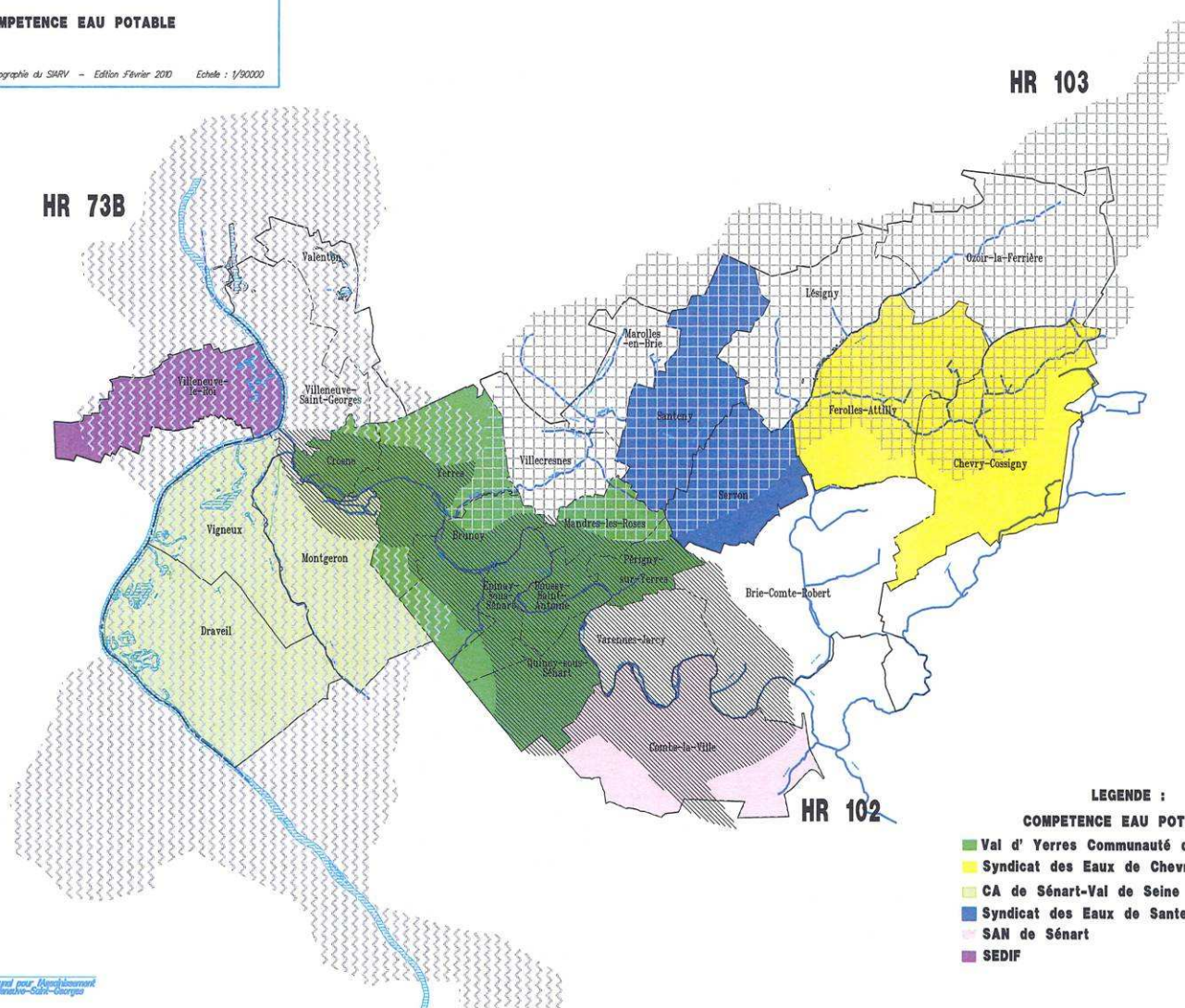


- LEGENDE :**
- SYNDICATS D' ASSAINISSEMENTS**
- SIARV
 - SIBRAV (transport EU)
 - SAN de Sénart : Combs-la-Ville
 - Gestion communale EU-EP



CONTRAT DE BASSIN
COMPETENCE EAU POTABLE

Service Cartographie du SIARV - Edition Février 2010 Echelle : 1/90000



- LEGENDE :**
- COMPETENCE EAU POTABLE**
- Val d' Yerres Communauté d' Agglomération
 - Syndicat des Eaux de Chevry Cossigny
 - CA de Sénart-Val de Seine
 - Syndicat des Eaux de Santony-Servon
 - SAN de Sénart
 - SEDIF