

Plan Départemental des Itinéraires de Promenade et de Randonnée (PDIPR) Canton de Coulommiers - Commune de Saint-Augustin (9 km)

Nom de l'itinéraire	N° sur la carte	Nom du chemin	Longueur
GR : GR® 14	9	VC N°6 de la RD n°14 à la VC n°3 par Esse	385 m
	12	PU rue de Sainte-Aubierge - VC n°9	45 m
	13	PU rue de Brie - VC n°14	260 m
	44	PU Rue du Moulinet	341 m
	46	PU Rue du Moulinet	135 m
	50	PU Rue du Moulinet	159 m
	52	PU rue de la Baudette	146 m
Total			1471 m

Nom de l'itinéraire	N° sur la carte	Nom du chemin	Longueur
PR : Circuit de la Forêt de Malvoisine	13	PU rue de Brie - VC n°14	260 m
	116	VC N°8 de la RD n°15 à la RD n°402	165 m
	117	RD N°402	145 m
	118	VC N°8 de Paradis à la RD n°402	270 m
Total			840 m

Nom de l'itinéraire	N° sur la carte	Nom du chemin	Longueur
PR : Circuit de Mauperthuis - Les Mousquetaires	19	VC N°16	267 m
	54	VC N°8 de la RD n°15 à la RD n°402	102 m
	116	VC N°8 de la RD n°15 à la RD n°402	165 m
	117	RD N°402	145 m
	118	VC N°8 de Paradis à la RD n°402	270 m
	121	VC N°4 de la RD n°15 à la VC n°6	143 m
	Total		

Nom de l'itinéraire	N° sur la carte	Nom du chemin	Longueur
PR : Circuit de Saint-Augustin à Sainte-Aubierge	9	VC N°6 de la RD n°14 à la VC n°3 par Esse	385 m
	12	PU rue de Sainte-Aubierge - VC n°9	45 m
	19	VC N°16	267 m
	24	CR chemin des Brûlis	521 m
	34	PU rue des Champs	161 m
	35	CR du Ménil à Limosin	357 m
	44	PU Rue du Moulinet	341 m
	46	PU Rue du Moulinet	135 m
	50	PU Rue du Moulinet	159 m
	52	PU rue de la Baudette	146 m
	54	VC N°8 de la RD n°15 à la RD n°402	102 m
	59	VC ancien n°4 du CD n°15 au VC n°6	129 m
	122	CR chemin des Brûlis	71 m
	Total		

Nom de l'itinéraire	N° sur la carte	Nom du chemin	Longueur
PR : Circuit "des 6 lavoirs"	119	VC N°1 de Barny à Faremoutiers	63 m
		Total	

Accusé de réception – Ministère de l'intérieur

077-227700010-20180202-lmc100000016882-DE

Acte Certifié exécutoire

Envoi Préfecture : 12/02/2018

Réception Préfet : 12/02/2018

Publication RAAD : 12/02/2018

Nom de l'itinéraire	N° sur la carte	Nom du chemin	Longueur
PR : Circuit Gare à Gare	9	VC N°6 de la RD n°14 à la VC n°3 par Esse	385 m
	12	PU rue de Sainte-Aubierge - VC n°9	45 m
	13	PU rue de Brie - VC n°14	260 m
	44	PU Rue du Moulinet	341 m
	46	PU Rue du Moulinet	135 m
	50	PU Rue du Moulinet	159 m
	52	PU rue de la Baudette	146 m
	Total		

Nom de l'itinéraire	N° sur la carte	Nom du chemin	Longueur
PR : Circuit VTT Randonnée de Mauperthuis	18	PU rue de Sainte-Aubierge - VC n°9	78 m
	23	VC N°6 de la RD n°15 à la VC n°3 par Esse	332 m
	76	VC N°8 de Paradis à la RD n°402	57 m
	121	VC N°4 de la RD n°15 à la VC n°6	143 m
	122	CR chemin des Brûlis	71 m
	125	VC N°8 de Paradis à la RD n°402	368 m
Total			1049 m

Nom de l'itinéraire	N° sur la carte	Nom du chemin	Longueur
PR : Circuit VTT Randonnée de Saint-Augustin	1	VC N°1 de Barny à Faremoutiers	48 m
	7	CR Dit Chemin des Houches	197 m
	18	PU rue de Sainte-Aubierge - VC n°9	78 m
	23	VC N°6 de la RD n°15 à la VC n°3 par Esse	332 m
	32	PU Rue du Moulinet	117 m
	33	PU rue de Melun - RD n°15	66 m
	34	PU rue des Champs	161 m
	35	CR du Ménil à Limosin	357 m
	66	PU Rue du Moulinet	24 m
	109	PU rue du Montcet - VC n°11	190 m
	112	PU rue du Lavoir	37 m
Total			1607 m

Plan Départemental des Itinéraires de Promenade et de Randonnée (PDIPR) Canton de Coulommiers - Commune de Saint-Augustin (9 km)

Nom de l'itinéraire	N° sur la carte	Nom du chemin	Longueur
PR : "Les Moulins au fil de l'Aubetin"	1	VC N°1 de Barny à Faremoutiers	48 m
	3	PU rue du Montcet - VC n°11	224 m
	4	PU rue Roger Bray	151 m
	9	VC N°6 de la RD n°14 à la VC n°3 par Esse	385 m
	12	PU rue de Sainte-Aubierge - VC n°9	45 m
	19	VC N°16	267 m
	24	CR chemin des Brûlis	521 m
	33	PU rue de Melun - RD n°15	66 m
	44	PU Rue du Moulinet	341 m
	46	PU Rue du Moulinet	135 m
	50	PU Rue du Moulinet	159 m
	52	PU rue de la Baudette	146 m
	54	VC N°8 de la RD n°15 à la RD n°402	102 m
	59	VC ancien n°4 du CD n°15 au VC n°6	129 m
	109	PU rue du Montcet - VC n°11	190 m
	119	VC N°1 de Barny à Faremoutiers	63 m
	122	CR chemin des Brûlis	71 m
Total			3043 m

Nom de l'itinéraire	N° sur la carte	Nom du chemin	Longueur
EQ : Itinéraire équestre du canton de Coulommiers	1	VC N°1 de Barny à Faremoutiers	48 m
	30	VC N°3 du Ménil à la RD n°25	36 m
	44	PU Rue du Moulinet	341 m
	46	PU Rue du Moulinet	135 m
	76	VC N°8 de Paradis à la RD n°402	57 m
	78	RD CD N°25 de Touquin à Saint Blandin	332 m
	119	VC N°1 de Barny à Faremoutiers	63 m
	Total		

Nom de l'itinéraire	N° sur la carte	Nom du chemin	Longueur
NB : SENTIER NON BALISE PEDESTRE	5	PU rue du Lavoir	535 m
	6	PU Rue du Moulinet	446 m
	8	CR de la Baudette	162 m
	10	PU rue des Coteaux	28 m
	28	VC N°14 de la VC n°9 à RD n°25	443 m
	29	PU rue de Sainte-Aubierge - VC n°9	375 m
	36	CR Dit rue de Beautheil	307 m
	38	RD CD N°25 de Touquin à Saint-Blandin	662 m
	126	RD CD N°25 de Touquin à Saint-Blandin	296 m
	Total		

Définitions :

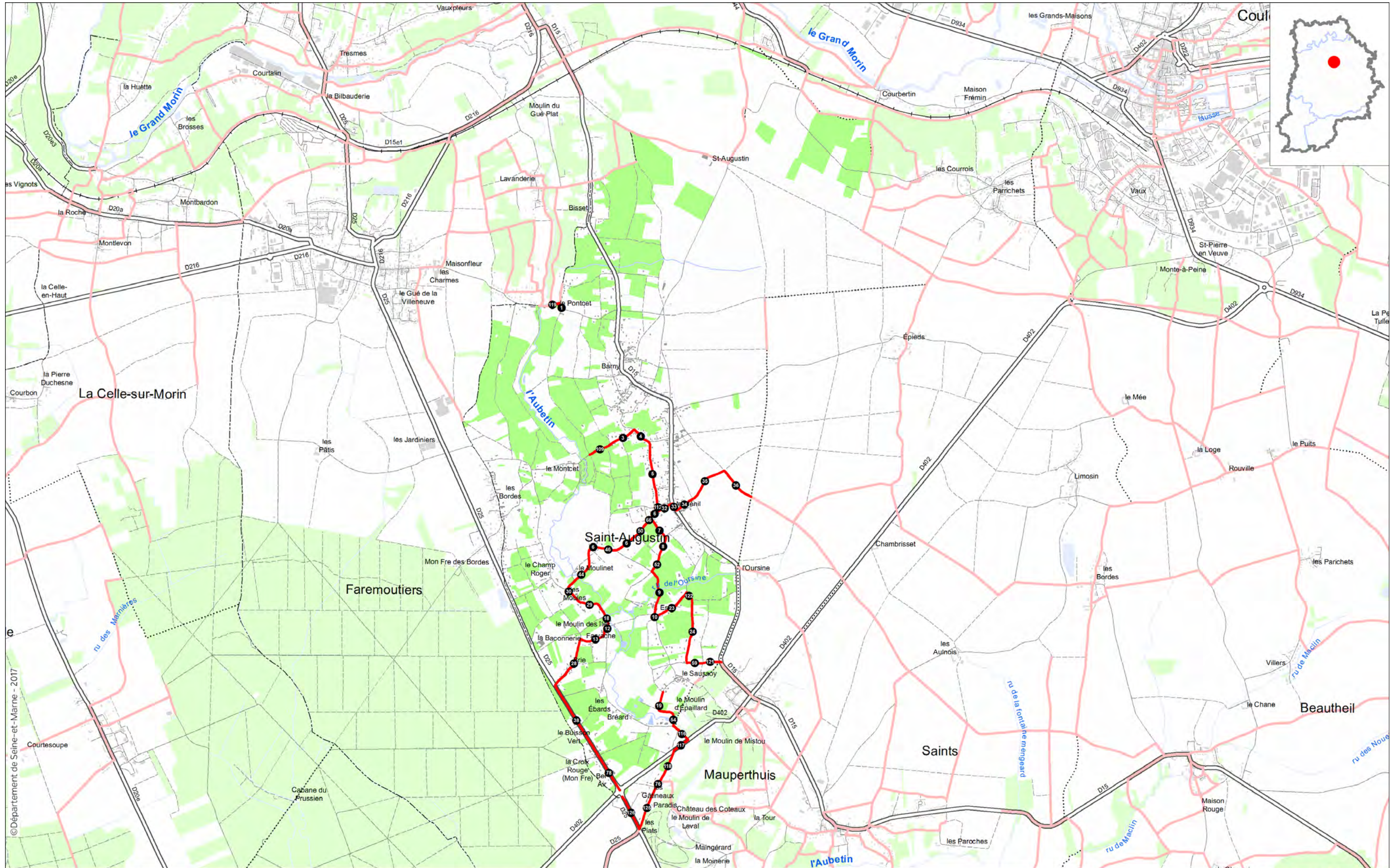
Types d'Itinéraires : **GR** : Itinéraire de Grande Randonnée **GRP** : Itinéraire de Grande Randonnée de Pays
PR : Itinéraire de Promenade et Randonnée **NB** : Non Balisé

Types de chemins :


CE : Chemin d'Exploitation	FC : Forêt Communale
CR : Chemin Rural	FD : Forêt Domaniale
SR : Sente Rurale	FR : Forêt Régionale
PU : Public	AQ : Aqueduc
RD : Route Départementale	CH : Chemin de Halage
RN : Route Nationale	NR : Non Renseigné
PC : Parcelle Collective	VC : Voirie Communale
PE : Parcelle Etat	VF : Ancienne Voie Ferrée départementale

A noter : un même chemin peut concerner plusieurs itinéraires. En conséquence, la somme des longueurs des itinéraires n'est pas égale à la longueur des chemins inscrits sur la commune.

Plan Départemental des Itinéraires de Promenade et de Randonnée (PDIPR) Canton de Coulommiers - Commune de Saint-Augustin (9 km)



Cartographie : Département de Seine-et-Marne - SDCIG
Sources : Département de Seine-et-Marne - SIG - DEEA
©IGN - idF / ©IGN - BDTOP0® mai 2017 - ROUTE500® 2017



- Chemins inscrits sur la commune
- Chemins inscrits sur les autres communes

AVERTISSEMENT : Dans certains cas, les chemins en limite de commune peuvent présenter un décalage avec les limites administratives.



Plan Départemental des Itinéraires de Promenade et de Randonnée (PDIPR) Canton de Coulommiers - Commune de Saint-Ouen-sur-Morin (12 km)

Nom de l'itinéraire	N° sur la carte	Nom du chemin	Longueur	
PR : Circuit de Saint-Ouen-sur-Morin	3	RD CD n°68	444 m	
	5	VC N°7	196 m	
	6	CR N°15 dit des Nonvallés	1418 m	
	7	CR Dit des Meulières	361 m	
	8	VC N°7 de Saint Ouen à Bussières	23 m	
	10	CR Dit de la Montagne de Chavosse	654 m	
	12	PU rue des Nonvallés	125 m	
	13	VC N°4 dit des Hameaux	70 m	
	14	CR Dit de la Passerelle	123 m	
	15	CR Dit ruelle des Prés	117 m	
	16	PU rue des Prés	73 m	
	17	PU rue du Rond des Fées	171 m	
	18	CR Dit de Villeneuve	383 m	
	19	CR Dit rue pierreuse	373 m	
	20	CR Dit de l'Obélisque à Chavigny	468 m	
	21	CR N°6	53 m	
	22	RD CD n°68	262 m	
	23	RD CD n°31	60 m	
	24	PC parcelle communale A 148	256 m	
	25	SR sans nom	86 m	
	26	PU place Saint Barthélémy	32 m	
	Total			5748 m

Nom de l'itinéraire	N° sur la carte	Nom du chemin	Longueur
PR : Circuit n°17 - Circuit d'Orly sur Morin	10	CR Dit de la Montagne de Chavosse	654 m
	12	PU rue des Nonvallés	125 m
	13	VC N°4 dit des Hameaux	70 m
	14	CR Dit de la Passerelle	123 m
	15	CR Dit ruelle des Prés	117 m
	16	PU rue des Prés	73 m
	17	PU rue du Rond des Fées	171 m
Total			1333 m

Nom de l'itinéraire	N° sur la carte	Nom du chemin	Longueur
PR : La vallée du Petit-Morin	4	RD CD n°68	380 m
	5	VC N°7	196 m
	6	CR N°15 dit des Nonvallés	1418 m
	7	CR Dit des Meulières	306 m
Total			2300 m

Nom de l'itinéraire	N° sur la carte	Nom du chemin	Longueur	
NB : SENTIER NON BALISE PEDESTRE	1	VC N°1	20 m	
	2	PU rue Lucien Devos	47 m	
	9	VC N°7 de Saint Ouen à Bussières	1600 m	
	31	CR des Meulières de Champmortet à Chavosse	1490 m	
	32	CR dit de Rogibert	267 m	
	33	CR de Chavigny à Saint-Ouen	624 m	
	34	PC Ancienne voie ferrée section B n° 7	496 m	
	35	PC Ancienne voie ferrée section B n° 366	146 m	
	36	CR Ancienne voie ferrée section B n° 367	61 m	
	37	PC Ancienne voie ferrée section B n° 315	138 m	
	38	PC Ancienne voie ferrée section B n° 317	70 m	
	39	PU Rue de Courcilly	210 m	
	40	CR n° 17 dit des Poncets	509 m	
	41	CR dit de l'Obélisque	574 m	
	Total			6252 m

Définitions :

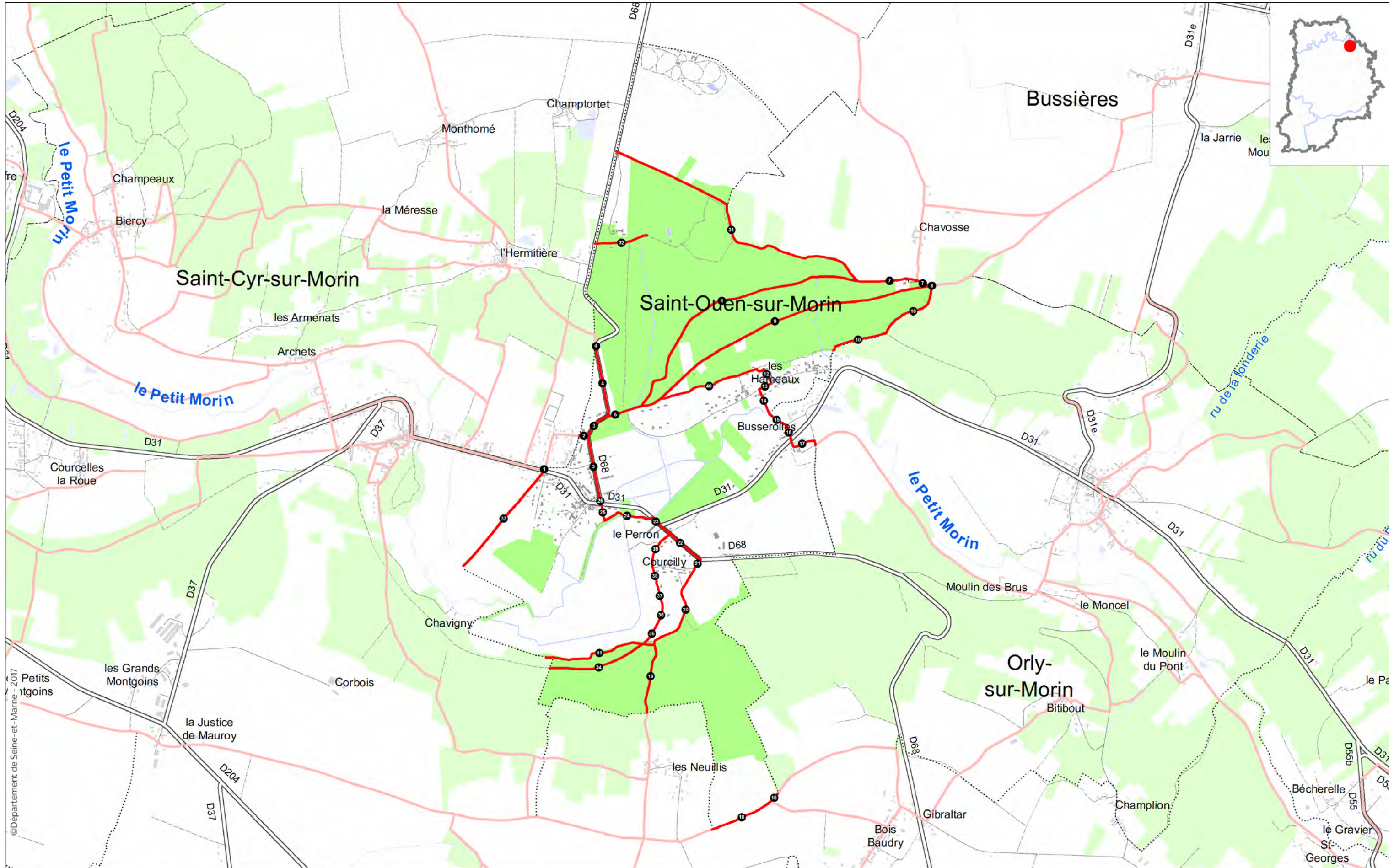
Types d'itinéraires : **GR** : Itinéraire de Grande Randonnée **GRP** : Itinéraire de Grande Randonnée de Pays
PR : Itinéraire de Promenade et Randonnée **NB** : Non Balisé

Types de chemins :

CE : Chemin d'Exploitation	FC : Forêt Communale
CR : Chemin Rural	FD : Forêt Domaniale
SR : Sente Rurale	FR : Forêt Régionale
PU : Public	AQ : Aqueduc
RD : Route Départementale	CH : Chemin de Halage
RN : Route Nationale	NR : Non Renseigné
PC : Parcelle Collective	VC : Voirie Communale
PE : Parcelle Etat	VF : Ancienne Voie Ferrée départementale

A noter : un même chemin peut concerner plusieurs itinéraires. En conséquence, la somme des longueurs des itinéraires n'est pas égale à la longueur des chemins inscrits sur la commune.

Plan Départemental des Itinéraires de Promenade et de Randonnée (PDIPR) Canton de Coulommiers - Commune de Saint-Ouen-sur-Morin (12 km)



Cartographie : Département de Seine-et-Marne - SDCIG
Sources : Département de Seine-et-Marne - SIG - DEEA
©IGN - BDTOP0® mai 2017 - ROUTE500® 2017



- Chemins inscrits sur la commune
- Chemins inscrits sur les autres communes

AVERTISSEMENT : Dans certains cas, les chemins en limite de commune peuvent présenter un décalage avec les limites administratives.



Plan Départemental des Itinéraires de Promenade et de Randonnée (PDIPR) Canton de Fontainebleau - Commune de Buthiers (32 km)

Nom de l'itinéraire	N° sur la carte	Nom du chemin	Longueur
GR : GR® 1	1	CR de Malesherbes à Achères	1134 m
	3	CR de Malesherbes à Auxe	235 m
	7	PU sente ou servitude	120 m
	8	PU route d'Auxe	198 m
	9	PU chemin des Sables	286 m
	10	PU chemin des Sables	266 m
	11	PU Rue des Roches (VC n°3)	147 m
	39	NR sentier dans parcelle 376a	484 m
	57	CR dit des Ouches	417 m
	58	PC dit des Carrés	1153 m
	59	PU Rue des Roches (VC n°3)	68 m
	61	RN n° 152	185 m
	62	PC dit des Sablons	203 m
			Total

Nom de l'itinéraire	N° sur la carte	Nom du chemin	Longueur
GR : GR® 32	1	CR de Malesherbes à Achères	1134 m
	3	CR de Malesherbes à Auxe	235 m
	4	CR dit des Vaches	116 m
	5	PU Rue du vieux Puits	158 m
	6	CR dit des Mulets	138 m
	7	PU sente ou servitude	120 m
	8	PU route d'Auxe	198 m
	9	PU chemin des Sables	286 m
	14	CR dit de la Messe	174 m
	15	PC dit de la Messe	1060 m
	16	CR dit de la Messe	26 m
	17	CR dit des Haies	106 m
	18	PU rue des Lilas	66 m
	19	PU rue des Lilas	79 m
	20	PU rue des Roses	7 m
	21	CR dit de l'Ancienne Ligne	438 m
	30	PU Place des Tilleuls	19 m
	42	PU allée des Tilleuls	223 m
	51	CR dit de la Messe	216 m
	52	CR dit de la Messe	200 m
	57	CR dit des Ouches	417 m
	58	PC dit des Carrés	1153 m
	61	RN n° 152	185 m
	62	PC dit des Sablons	203 m
	84	CR dit de la Messe	129 m
	85	PU Route d'Herbeaouvilliers	7 m
86	PU Chemin des Sables	23 m	
		Total	<i>7116 m</i>

Nom de l'itinéraire	N° sur la carte	Nom du chemin	Longueur
PR : Buthiers : A pied en famille	11	PU Rue des Roches (VC n°3)	147 m
	12	PU Rue des Roches (VC n°3)	193 m
		Total	<i>340 m</i>

Nom de l'itinéraire	N° sur la carte	Nom du chemin	Longueur
PR : communal du tour de Buthiers	4	CR dit des Vaches	116 m
	14	CR dit de la Messe	174 m
	15	PC dit de la Messe	1060 m
	16	CR dit de la Messe	26 m
	17	CR dit des Haies	106 m
	18	PU rue des Lilas	66 m
	26	CR de Ronceveaux à Herbeaouvilliers	1713 m
	29	PC de Puiseaux à Milly	710 m
	39	NR sentier dans parcelle 376a	484 m
	40	PC de Puiseaux à Milly	533 m
	41	CR de Puiseaux à Milly	1072 m
	43	CR dit du Ratillon	569 m
	45	CR dit de Paris	163 m
	66	PU rue du Bel Air	173 m
	69	CR de Puiseaux à Milly	258 m
	72	RD n° 103	108 m
	73	CR dir Chaussier de l'Aubier	244 m
	74	SR dit Canet	104 m
	75	PC n° AB141 - AB142 et AB270	190 m
	76	PU Rue du Pillage	355 m
	77	VC n°2	139 m
	78	CR d'Auxe à Herbeaouvilliers	1121 m
	79	VC N° 2	163 m
	80	CR dit des Vaches	873 m
	81	PU rue des Roches	139 m
83	RD n° 410	377 m	
85	PU Route d'Herbeaouvilliers	7 m	
		Total	<i>11043 m</i>

Plan Départemental des Itinéraires de Promenade et de Randonnée (PDIPR) Canton de Fontainebleau - Commune de Buthiers (32 km)

Nom de l'itinéraire	N° sur la carte	Nom du chemin	Longueur
PR : La haute vallée de l'Essonne	8	PU route d'Auxy	198 m
	9	PU chemin des Sables	286 m
	10	PU chemin des Sables	266 m
	12	PU Rue des Roches (VC n°3)	193 m
	14	CR dit de la Messe	174 m
	15	PC dit de la Messe	1060 m
	16	CR dit de la Messe	26 m
	17	CR dit des Haies	106 m
	18	PU rue des Lilas	66 m
	19	PU rue des Lilas	79 m
	20	PU rue des Roses	7 m
	25	RD n° 410	13 m
	27	CR dit de Paris	690 m
	29	PC de Puiseaux à Milly	710 m
	30	PU Place des Tilleuls	19 m
	41	CR de Puiseaux à Milly	1072 m
	45	CR dit de Paris	163 m
	51	CR dit de la Messe	216 m
	56	PU Rue des Bois	1296 m
	63	CR Dit de la Vallée des Allains	1245 m
	64	PC de Buthiers à l'Orme à Gilles	487 m
	85	PU Route d'Herbeaulliers	7 m
			Total

Nom de l'itinéraire	N° sur la carte	Nom du chemin	Longueur	
PR : Les vallées de l'Essonne et de l'École	1	CR de Malesherbes à Achères	1134 m	
	3	CR de Malesherbes à Auxy	235 m	
	4	CR dit des Vaches	116 m	
	5	PU Rue du vieux Puits	158 m	
	7	PU sente ou servitude	120 m	
	8	PU route d'Auxy	198 m	
	9	PU chemin des Sables	286 m	
	10	PU chemin des Sables	266 m	
	11	PU Rue des Roches (VC n°3)	147 m	
	39	NR sentier dans parcelle 376a	484 m	
	57	CR dit des Ouches	417 m	
	58	PC dit des Carrés	1153 m	
	59	PU Rue des Roches (VC n°3)	68 m	
	61	RN n° 152	185 m	
	62	PC dit des Sablons	203 m	
			Total	5170 m

Nom de l'itinéraire	N° sur la carte	Nom du chemin	Longueur	
NB : SENTIER NON BALISE PEDESTRE	2	NR chemin dans parcelle 401	455 m	
	22	CR de Malerherbes à Achères	80 m	
	23	CR de Malesherbes à Auxy	491 m	
	24	RN n° 152 de Fontainebleau à Saumur	192 m	
	28	PC dit des Haies	2069 m	
	31	PC de Baudon à Herbeaulliers	1034 m	
	32	PU Rue Grande	123 m	
	33	PU rue de la Gare	206 m	
	34	PC dit des Terres Rousses	586 m	
	35	PC dit d'Amponville	468 m	
	36	PC dit de Larchant	461 m	
	37	PC dit de Jacquerville	890 m	
	38	RD 16A ou n° 16 de Rumont à Boissy aux Cailles	103 m	
	44	RN n° 152 de Fontainebleau à Saumur	37 m	
	46	CR du Pas de St-Martin	304 m	
	47	CR d'herbeaulliers au Pas de St-Martin	444 m	
	48	CR dit de la Colvette	93 m	
	65	CR de Malsherbes à Auxy	286 m	
	67	PU rue du Château d'Eau	92 m	
	68	PU rue du Vieux Puits	65 m	
	70	PC chemin de la roche aux loups	671 m	
	71	PC de Puiseaux à Milly	319 m	
	82	PC de Puiseaux à Milly	527 m	
	87	PC de Puiseaux à Milly	830 m	
	88	?? ??	214 m	
			Total	11040 m

Définitions :

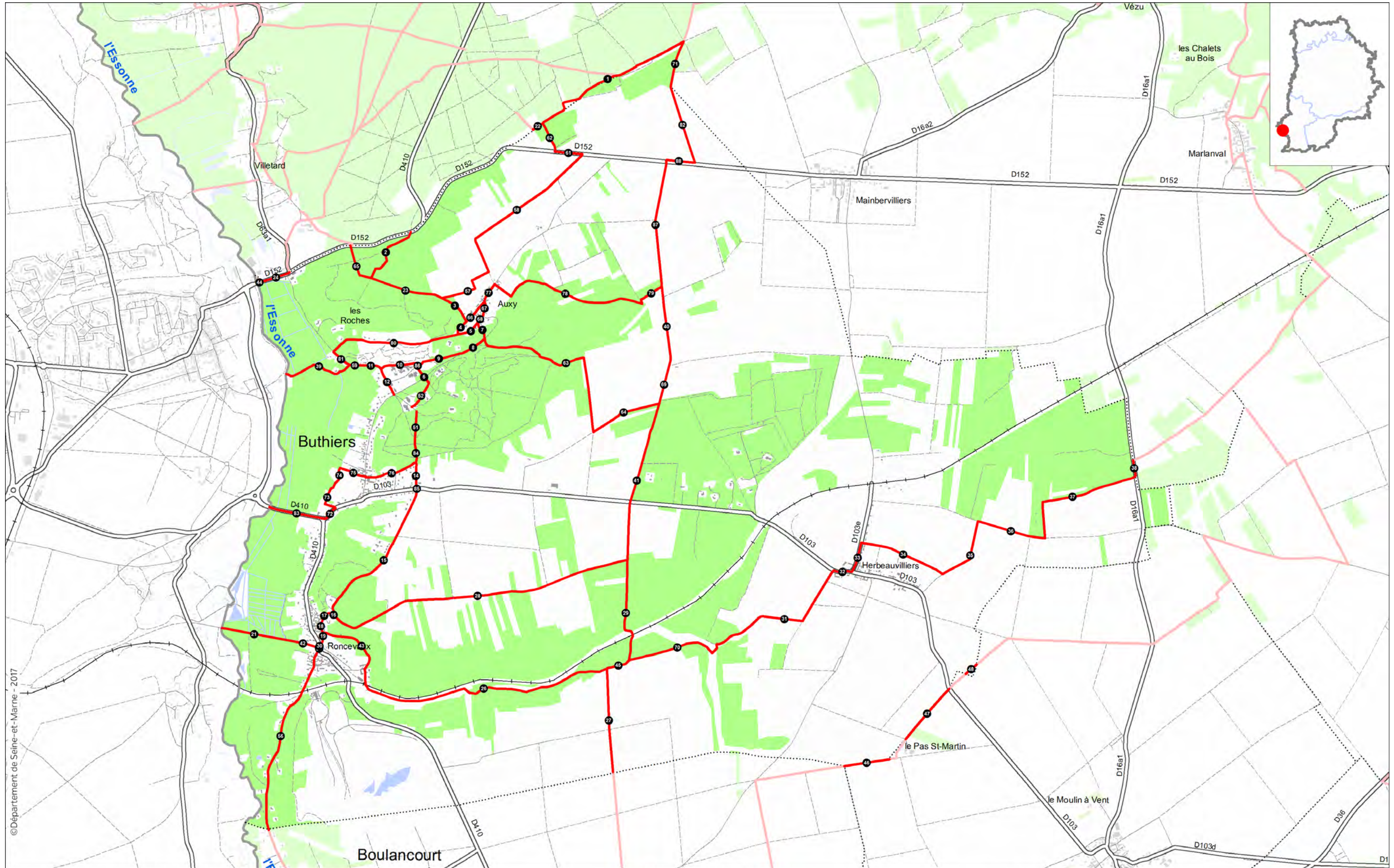
Types d'itinéraires : **GR** : Itinéraire de Grande Randonnée **GRP** : Itinéraire de Grande Randonnée de Pays
PR : Itinéraire de Promenade et Randonnée **NB** : Non Balisé

Types de chemins :

CE : Chemin d'Exploitation	FC : Forêt Communale
CR : Chemin Rural	FD : Forêt Domaniale
SR : Sente Rurale	FR : Forêt Régionale
PU : Public	AQ : Aqueduc
RD : Route Départementale	CH : Chemin de Halage
RN : Route Nationale	NR : Non Renseigné
PC : Parcelle Collective	VC : Voirie Communale
PE : Parcelle Etat	VF : Ancienne Voie Ferrée départementale

A noter : un même chemin peut concerner plusieurs itinéraires. En conséquence, la somme des longueurs des itinéraires n'est pas égale à la longueur des chemins inscrits sur la commune.

Plan Départemental des Itinéraires de Promenade et de Randonnée (PDIPR) Canton de Fontainebleau - Commune de Buthiers (32 km)



Cartographie : Département de Seine-et-Marne - SDCIG
Sources : Département de Seine-et-Marne - SIG - DEEA
©IAU-idF / ©IGN - BDTOPO® mai 2017 - ROUTE500® 2017
77060



— Chemins inscrits sur la commune
- - Chemins inscrits sur les autres communes

AVERTISSEMENT : Dans certains cas, les chemins en limite de commune peuvent présenter un décalage avec les limites administratives.



Plan Départemental des Itinéraires de Promenade et de Randonnée (PDIPR) Canton de Fontainebleau - Commune de Samois-sur-Seine (27 km)

Nom de l'itinéraire	N° sur la carte	Nom du chemin	Longueur
GR : GR® 2	15	RD n° 116 du Châtelet à Fontainebleau	48 m
	15	RD n° 116 du Châtelet à Fontainebleau	245 m
	18	CH sentier limite ONF	774 m
	21	CH chemin dit de Halage	1977 m
	22	PU quai de la République	202 m
	23	PU Quai Franklin Roosevelt - VC n° 5	4 m
	25	CR de Théroienne	155 m
	26	RD n° 137 de Moret à Chartrettes	34 m
	30	FD route du Bornage	104 m
	31	FD route du Bornage	126 m
	33	RD n° 138	227 m
	34	RD n° 210	146 m
	35	FD Route du Bornage	442 m
	36	CR n° 14 dit du Puits	243 m
	37	CR n° 14 dit du Puits	264 m
	39	PC CE n° 10 dit des Essarts	309 m
	40	VC n° 4 de Samois à Courbuisson	119 m
	41	PC CE n° 3 dit des Ranges	181 m
	42	PC CE n° 2	200 m
	43	CR dit route de Fontaine	427 m
	44	PU avenue de la Libération - RD 137	313 m
	45	PC parcelle communale AM 171	173 m
	46	PC parcelle communale AM 171	131 m
	47	CR dit De Derrière le Rocher	294 m
50	FD Forêt domaniale de Fontainebleau	295 m	
51	PC CE n° 9 dit du Bois des Essarts	377 m	
919	PU quai Franklin Roosevelt - VC n° 5	234 m	
920	PU quai Franklin Roosevelt - VC n° 5	48 m	
921	PU quai Franklin Roosevelt - VC n° 5	224 m	
922	PU Quai Franklin Roosevelt - VC n° 5	312 m	
923	PU quai Franklin Roosevelt - VC n° 5	77 m	
924	CR de Théroienne	73 m	
		Total	<i>8778 m</i>

Nom de l'itinéraire	N° sur la carte	Nom du chemin	Longueur
PR : Circuit Dénecourt-Colinet n° 15	25	CR de Théroienne	155 m
	26	RD n° 137 de Moret à Chartrettes	34 m
	30	FD route du Bornage	104 m
	38	PC parcelle communale AM 171	94 m
	46	PC parcelle communale AM 171	131 m
	47	CR dit De Derrière le Rocher	294 m
		Total	<i>812 m</i>

Nom de l'itinéraire	N° sur la carte	Nom du chemin	Longueur
PR : Circuit VTT-Tour du Massif de Fontainebleau-"Les Eaux"	14	VC N°4 de Samois à Courbuisson	85 m
	18	CH sentier limite ONF	774 m
	50	FD Forêt domaniale de Fontainebleau	295 m
		Total	<i>1154 m</i>

Nom de l'itinéraire	N° sur la carte	Nom du chemin	Longueur
PR : Circuit VTT-Tour du Massif de Fontainebleau-"Les Ventes"	49	PU Ancienne route de Bourgogne	373 m
		Total	<i>373 m</i>

Nom de l'itinéraire	N° sur la carte	Nom du chemin	Longueur
PR : Circuit Dénecourt-Colinet n° 13	25	CR de Théroienne	155 m
	26	RD n° 137 de Moret à Chartrettes	34 m
	30	FD route du Bornage	104 m
	31	FD route du Bornage	126 m
	48	FD route du Bornage	948 m
		Total	<i>1367 m</i>

Plan Départemental des Itinéraires de Promenade et de Randonnée (PDIPR) Canton de Fontainebleau - Commune de Samoies-sur-Seine (27 km)

Nom de l'itinéraire	N° sur la carte	Nom du chemin	Longueur
PR : Itinéraire du bas Samoies	23	PU Quai Franklin Roosevelt - VC n° 5	4 m
	61	PU rue du Petit Pont	73 m
	62	CR chemin des Béreaux	70 m
	63	SR du Petit Pont	46 m
	65	SR sentier du Larry	108 m
	71	PU rue du Petit Pont	108 m
	72	PU rue Fouquet	48 m
	73	PU rue du Grenier à Sel	75 m
	74	PU rue des Halles	46 m
	75	PU rue du Sergent	10 m
	76	PU place de la république	57 m
	84	PU Rue du Bas Samoies	18 m
	86	SR sentier de Bateau Lavoir	210 m
	87	PU ruelle de la Grenouillère	59 m
	88	PU ruelle de la Grenouillère	54 m
	91	PU Rue du Bas Samoies	96 m
	108	PU rue Victor Chevin	84 m
	109	PU rue du Coin	21 m
	110	PU rue du Coin	71 m
	111	PU rue Auguste Joly	33 m
	112	PC parcelle communale	84 m
	113	PU Rue Fouquet	15 m
	114	SR de Derrière l'Église	136 m
	116	PU Rue Fouquet	71 m
	117	SR des Clos	93 m
	118	SR sans nom	70 m
119	SR de la Carrière	48 m	
120	PC parcelle communale (île du Berceau)	575 m	
921	PU quai Franklin Roosevelt - VC n° 5	224 m	
923	PU quai Franklin Roosevelt - VC n° 5	77 m	
		Total	2684 m

Nom de l'itinéraire	N° sur la carte	Nom du chemin	Longueur
PR : Itinéraire du haut Samoies	56	PU rue des Turlures	152 m
	57	PU rue de Martyres 1939-1945	78 m
	58	PU passage Potin	39 m
	59	PU rue Fouquet	83 m
	60	SR sentier des Béreaux	331 m
	66	CR des Turlures	206 m
	67	PU route du Cèpe	223 m
	68	PU avenue de la Libération	36 m
	69	PU rue Maximilien Lambert	103 m
	70	PU rue de la Paix	122 m
	71	PU rue du Petit Pont	108 m
	72	PU rue Fouquet	14 m
	75	PU rue du Sergent	103 m
	76	PU place de la république	57 m
	77	PU place de la République	52 m
	78	PU rue de la Mairie	91 m
	79	PU rue Saint Hilaire	11 m
	80	PU rue de l'Hospice	77 m
	81	PU rue Fouquet	28 m
	82	PU Rue du Bas Samoies	116 m
	83	PU Rue du Bas Samoies	96 m
84	PU Rue du Bas Samoies	18 m	
100	PU Rue du Puits Bardin	39 m	
101	PU Rue du Puits Bardin	106 m	
102	SR du Clos des Feuillardes	159 m	
103	PU rue des Feuillardes	64 m	
104	SR sentier du Puits Saint Loup	125 m	
105	PU rue du Puits Saint Loup	32 m	
106	PU passage du Taureau	35 m	
107	PU route de Courbuisson	35 m	
112	PC parcelle communale	84 m	
113	PU Rue Fouquet	15 m	
115	SR de Derrière l'Église	82 m	
119	SR de la Carrière	48 m	
121	PU rue Auguste Joly	162 m	
		Total	3130 m

Plan Départemental des Itinéraires de Promenade et de Randonnée (PDIPR) Canton de Fontainebleau - Commune de Samoies-sur-Seine (27 km)

Nom de l'itinéraire	N° sur la carte	Nom du chemin	Longueur
PR : Les sentiers autour de Samoies	23	PU Quai Franklin Roosevelt - VC n° 5	4 m
	25	CR de Théroienne	155 m
	52	PU avenue du Général Leclerc	119 m
	53	CR de l'Orée	473 m
	54	CR de la Motelle	112 m
	55	PU rue des Turlures	279 m
	62	CR chemin des Béreaux	70 m
	63	SR du Petit Pont	46 m
	64	SR du Petit Pont	162 m
	66	CR des Turlures	206 m
	67	PU route du Cèpe	223 m
	68	PU avenue de la Libération	36 m
	69	PU rue Maximilien Lambert	103 m
	70	PU rue de la Paix	122 m
	83	PU Rue du Bas Samoies	96 m
	85	CR chemin des Béreaux	130 m
	86	SR sentier de Bateau Lavoir	210 m
	87	PU ruelle de la Grenouillère	59 m
	89	PU ruelle de l'Ancien Port	71 m
	90	SR sentier de l'Ancien Moulin	19 m
	91	PU Rue du Bas Samoies	96 m
	92	PU Rue du Bas Samoies	37 m
	93	SR ruelle des Chevriers	194 m
	94	CR du Mont Fleuri	68 m
	95	PU ruelle des Grilles	150 m
	96	PU rue Aristide Briand	41 m
	97	SR sentier du Terroir	177 m
	98	CR N°15 dit du Terroir	74 m
	99	SR du Clos Barbier	153 m
	101	PU Rue du Puits Bardin	106 m
	102	SR du Clos des Feuillardes	159 m
	103	PU rue des Feuillardes	202 m
104	SR sentier du Puits Saint Loup	125 m	
105	PU rue du Puits Saint Loup	32 m	
106	PU passage du Taureau	35 m	
107	PU route de Courbuisson	35 m	
108	PU rue Victor Chevin	84 m	
109	PU rue du Coin	21 m	
920	PU quai Franklin Roosevelt - VC n° 5	48 m	
921	PU quai Franklin Roosevelt - VC n° 5	224 m	
922	PU Quai Franklin Roosevelt - VC n° 5	312 m	
924	CR de Théroienne	73 m	
		Total	5141 m

Nom de l'itinéraire	N° sur la carte	Nom du chemin	Longueur
GRP : GRP® - Tour du Massif de Fontainebleau - TMF	18	CH sentier limite ONF	774 m
	23	PU Quai Franklin Roosevelt - VC n° 5	4 m
	30	FD route du Bornage	104 m
	35	FD Route du Bornage	442 m
	36	CR n° 14 dit du Puits	243 m
	37	CR n° 14 dit du Puits	264 m
	48	FD route du Bornage	948 m
	50	FD Forêt domaniale de Fontainebleau	295 m
	82	PU Rue du Bas Samoies	116 m
	83	PU Rue du Bas Samoies	96 m
	84	PU Rue du Bas Samoies	18 m
	91	PU Rue du Bas Samoies	96 m
	92	PU Rue du Bas Samoies	37 m
	100	PU Rue du Puits Bardin	39 m
	101	PU Rue du Puits Bardin	106 m
	113	PU Rue Fouquet	15 m
	114	SR de Derrière l'Église	136 m
	116	PU Rue Fouquet	71 m
	120	PC parcelle communale (ile du Berceau)	575 m
	915	VC Boulevard Aristide Briand	152 m
	916	VC Sans nom	70 m
	917	PU Rue Fouquet	65 m
	918	PU Rue du Bas Samoies	95 m
	922	PU Quai Franklin Roosevelt - VC n° 5	312 m
924	CR de Théroienne	73 m	
		Total	5146 m

Plan Départemental des Itinéraires de Promenade et de Randonnée (PDIPR) Canton de Fontainebleau - Commune de Samoies-sur-Seine (27 km)

Nom de l'itinéraire	N° sur la carte	Nom du chemin	Longueur
NB : SENTIER NON BALISE PEDESTRE	4	PC CE N°8 dit du Puits des Mazures	481 m
	5	CR Dit du Montoir	803 m
	6	CR Dit du Montoir	775 m
	7	CR Dit de la Grange à Rebout	713 m
	8	PC CE N°12 dit des Rousseaux	361 m
	9	PC CE N°13 dit des Rousseaux	172 m
	13	PC parcelle communale AM 171	740 m
	122	PU chemin du Petit Barbeau	1105 m
	123	CR Dit route de Fontaine	657 m
	124	PU rue de Courbuisson	226 m
	125	PU chemin de la Brunette	404 m
	126	PC CE N°4 dit du Champ de Mars	291 m
	127	CR N°2 dit du Champ de Mars	266 m
	128	CR N°7	93 m
	129	PC CE N°5 dit de l'Epagneul	138 m
	130	PU rue des Turlures	120 m
	131	CR Dit de la Motelle	193 m
	133	CR Dit de derrière le Rocher	138 m
	134	PC parcelle communale AM 171	183 m
	137	PU boulevard Aristide Briand	516 m
139	PC CE N°7 dit de la Maguet	263 m	
Total			8638 m

Définitions :

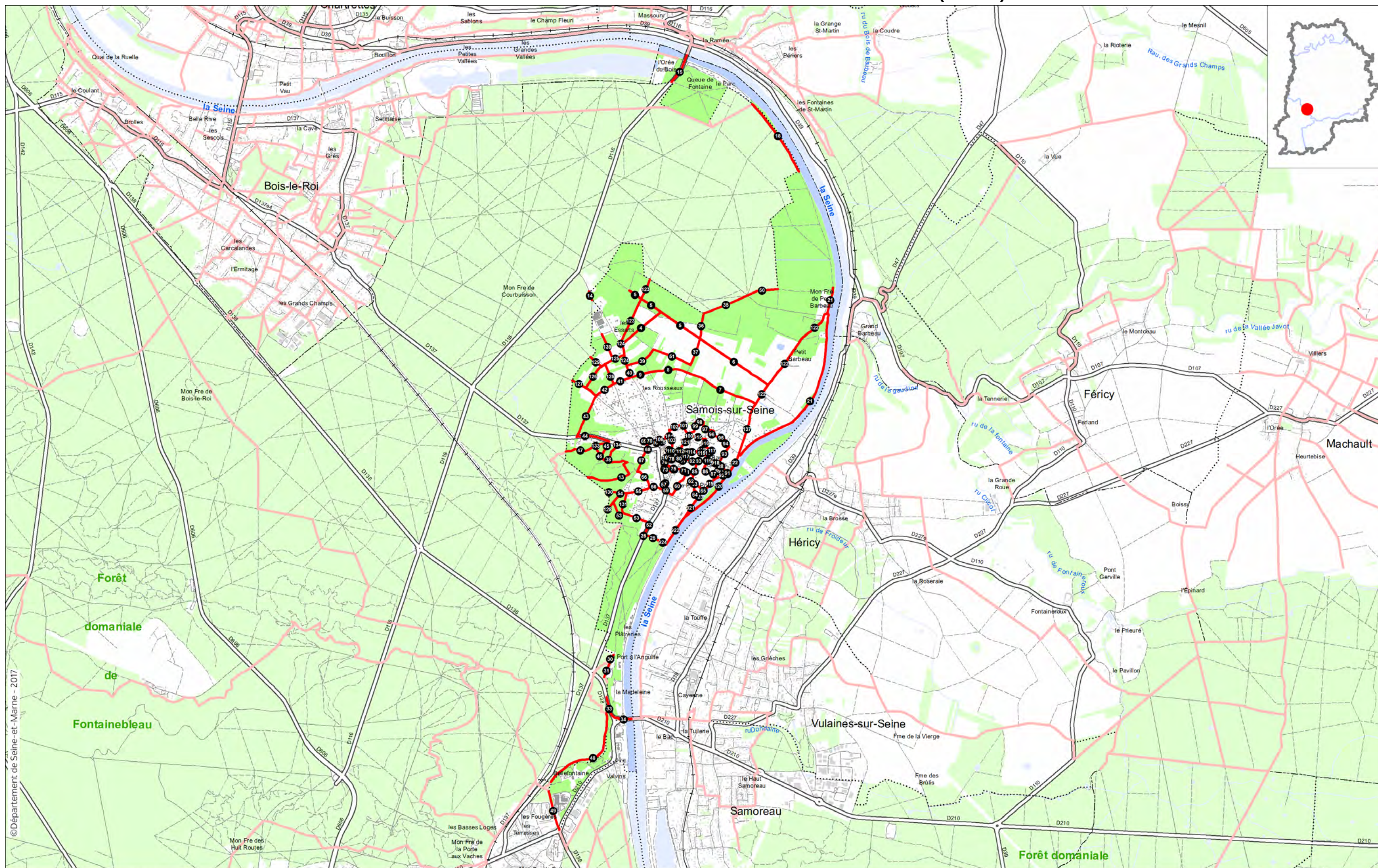
Types d'itinéraires : **GR** : Itinéraire de Grande Randonnée **GRP** : Itinéraire de Grande Randonnée de Pays
PR : Itinéraire de Promenade et Randonnée **NB** : Non Balisé

Types de chemins :


CE : Chemin d'Exploitation	FC : Forêt Communale
CR : Chemin Rural	FD : Forêt Domaniale
SR : Sente Rurale	FR : Forêt Régionale
PU : Public	AQ : Aqueduc
RD : Route Départementale	CH : Chemin de Halage
RN : Route Nationale	NR : Non Renseigné
PC : Parcelle Collective	VC : Voirie Communale
PE : Parcelle Etat	VF : Ancienne Voie Ferrée départementale

A noter : un même chemin peut concerner plusieurs itinéraires. En conséquence, la somme des longueurs des itinéraires n'est pas égale à la longueur des chemins inscrits sur la commune.

Plan Départemental des Itinéraires de Promenade et de Randonnée (PDIPR) Canton de Fontainebleau - Commune de Samois-sur-Seine (27 km)



Cartographie : Département de Seine-et-Marne - SDCIG
Sources : Département de Seine-et-Marne - SIG - DEEA
©IAU-idF / ©IGN - BDTOPO® mai 2017 - ROUTE500® 2017



— Chemins inscrits sur la commune
— Chemins inscrits sur les autres communes

AVERTISSEMENT : Dans certains cas, les chemins en limite de commune peuvent présenter un décalage avec les limites administratives.



Plan Départemental des Itinéraires de Promenade et de Randonnée (PDIPR) Canton de Fontenay-Trésigny - Commune de Fontenay-Trésigny (32 km)

Nom de l'itinéraire	N° sur la carte	Nom du chemin	Longueur	
GR : GR® 1	1	CR n° 16 de Fontenay Trésigny	404 m	
	2	CR n° 7 dit Petit Chemin	290 m	
	3	VC n° 7 de Forest au RD 144a	813 m	
	4	RD n° 144a	577 m	
	5	RD n° 144a	377 m	
	6	PU rue du Bréon	401 m	
	7	PU rue du Bréon	110 m	
	8	PU chemin du Parc	182 m	
	9	CR n° 37 de Fontenay Trésigny à Visy par le Moulin	1156 m	
	11	RD n° 144a	322 m	
	12	RD n° 144a	362 m	
	14	PU place de l'Eglise	47 m	
	15	PU rue Bertaux	270 m	
	16	PU avenue du Général de Gaulle	245 m	
	17	PU rue Louis Braille	161 m	
	18	PU avenue du Général Leclerc	54 m	
	19	PU rue Pierre de Coubertin	323 m	
	20	PC Parcelle communale	153 m	
	21	PU avenue du Général Leclerc	70 m	
	22	VC de Chaubuisson	104 m	
			Total	<i>6421 m</i>

Nom de l'itinéraire	N° sur la carte	Nom du chemin	Longueur	
PR : Boucle n°10 - Le 8 de Fontenay	6	PU rue du Bréon	401 m	
	7	PU rue du Bréon	110 m	
	8	PU chemin du Parc	182 m	
	9	CR n° 37 de Fontenay Trésigny à Visy par le Moulin	1156 m	
	11	RD n° 144a	322 m	
	12	RD n° 144a	362 m	
	14	PU place de l'Eglise	47 m	
	15	PU rue Bertaux	270 m	
	16	PU avenue du Général de Gaulle	245 m	
	17	PU rue Louis Braille	161 m	
	18	PU avenue du Général Leclerc	54 m	
	19	PU rue Pierre de Coubertin	323 m	
	20	PC Parcelle communale	153 m	
	21	PU avenue du Général Leclerc	70 m	
	22	VC de Chaubuisson	104 m	
	24	CR n° 27 dit de la Garenne	523 m	
	25	CR n° 27 dit de la Garenne	652 m	
	26	VC n° 5 de Châtres à Fontenay Trésigny	660 m	
	27	CR n° 25 de Tournan en Brie au Vivier	1066 m	
	56	PU Boulevard Etienne Hardy	357 m	
	72	RD n° 144a	406 m	
	75	PU avenue du Général Leclerc	216 m	
	76	PU avenue du Général Leclerc	168 m	
	77	PU avenue des Héros de la Résistance	388 m	
	78	PU rue Racine	168 m	
	79	PC Parcelle communale	539 m	
	80	VC n° 6 du RD n° 144 à Fontenay Trésigny par J Grog	66 m	
	81	VC n°5 de Châtres à Fontenay Trésigny	25 m	
			Total	<i>9194 m</i>

Nom de l'itinéraire	N° sur la carte	Nom du chemin	Longueur
PR : Château du Vivier	1	CR n° 16 de Fontenay Trésigny	404 m
	2	CR n° 7 dit Petit Chemin	290 m
	3	VC n° 7 de Forest au RD 144a	813 m
	32	CR n° 41 du Vivier au Buisson Franqueux	511 m
	33	CR n° 14 dit Chemin du Buisson Franqueux	1156 m
		Total	<i>3174 m</i>

Nom de l'itinéraire	N° sur la carte	Nom du chemin	Longueur
PR : Circuit n° 2 de Chaumes-en-Brie	34	VC n° 7 de Forest au RD n° 144	492 m
	35	VC n° 7 de Forest au RD n° 144	153 m
	36	RD n° 144 de Châtres à Chaumes en Brie	163 m
	37	CR dit d'Ecoubly	302 m
	38	CR n° 12 dit sentier d'Ecoubly	298 m
		Total	<i>1408 m</i>

Plan Départemental des Itinéraires de Promenade et de Randonnée (PDIPR) Canton de Fontenay-Trésigny - Commune de Fontenay-Trésigny (32 km)

Nom de l'itinéraire	N° sur la carte	Nom du chemin	Longueur
PR : Circuit n° 4 de Chaumes en Brie	1	CR n° 16 de Fontenay Trésigny	404 m
	2	CR n° 7 dit Petit Chemin	290 m
	3	VC n° 7 de Forest au RD 144a	813 m
	32	CR n° 41 du Vivier au Buisson Franqueux	511 m
	33	CR n° 14 dit Chemin du Buisson Franqueux	1156 m
		Total	3174 m

Nom de l'itinéraire	N° sur la carte	Nom du chemin	Longueur	
NB : SENTIER NON BALISE PEDESTRE	10	PU Boulevard Etienne Hardy	169 m	
	23	PC Parcelle communale ?	435 m	
	28	VC n° 6 du RD n° 144 à Fontenay Trésigny par J Grog	905 m	
	29	VC n° 6 du RD n° 144 à Fontenay Trésigny par J Grog	595 m	
	30	CR n° 23 de Châtres au Vivier	1570 m	
	39	CR n° 18 dit Chemin de Lagny	476 m	
	41	PU chemin du Bréon	377 m	
	44	VC n° 3 de la VC n° 1 à la VC n° 2 par Visy	749 m	
	45	CR de Fontenay Trésigny à Courtomer par Malassise	2441 m	
	46	CR n° 24 de la Boissière aux Tournelles	1196 m	
	47	VC n°6 du RD n°144 à Fontenay par Jeangrone	693 m	
	49	CR n° 26 dit de la Sablière	253 m	
	50	VC n° 5 de Châtres à Fontenay Trésigny	90 m	
	52	CR dit des Effondrés	240 m	
	53	CR n° 8 dit des Femmes	945 m	
	54	CR n° 9 de Marles en Brie à Rozay en Brie	1297 m	
	55	RD n° 402 de Montereau à la Ferté sous Jouarre	657 m	
	57	RD n° 144 de Châtres à Chaumes en Brie	380 m	
	58	CR n° 43 de la Boissière à Châtres	636 m	
	59	VC n° 6 du RD n° 144 à Fontenay Trésigny par J Grog	520 m	
	67	PU rue Bertaux	291 m	
	68	PU rue Bertaux	143 m	
	69	RD n° 144a	730 m	
	71	RD n° 144a	389 m	
	73	RD n° 144a	518 m	
	74	VC n°6 du RD n°144 à Fontenay par Jeangrone	159 m	
	82	RD n° 44 de Châtres à Chaumes	284 m	
			Total	17138 m

Définitions :

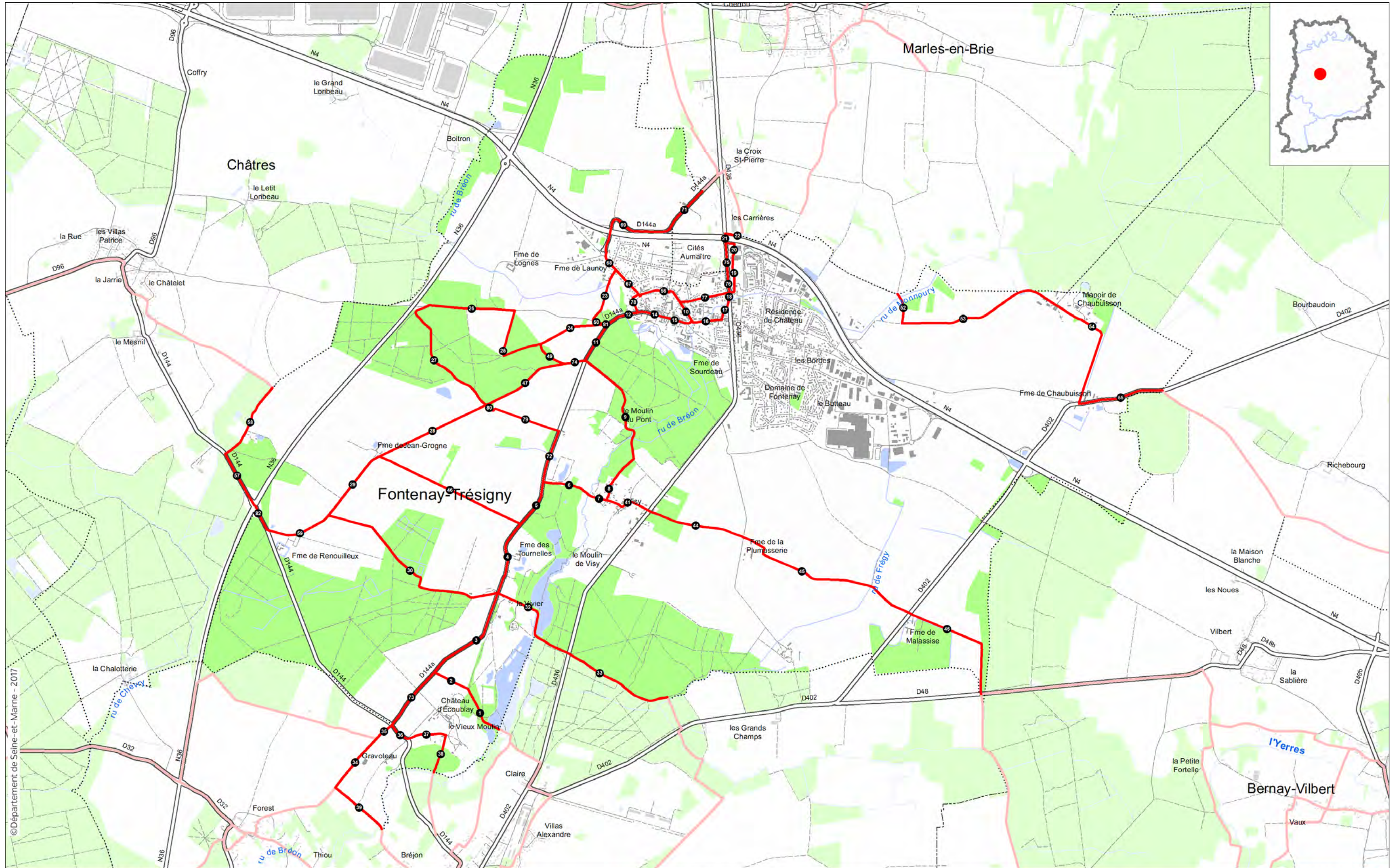
Types d'itinéraires : **GR** : Itinéraire de Grande Randonnée **GRP** : Itinéraire de Grande Randonnée de Pays
PR : Itinéraire de Promenade et Randonnée **NB** : Non Balisé

Types de chemins :

CE : Chemin d'Exploitation	FC : Forêt Communale
CR : Chemin Rural	FD : Forêt Domaniale
SR : Sente Rurale	FR : Forêt Régionale
PU : Public	AQ : Aqueduc
RD : Route Départementale	CH : Chemin de Halage
RN : Route Nationale	NR : Non Renseigné
PC : Parcelle Collective	VC : Voirie Communale
PE : Parcelle Etat	VF : Ancienne Voie Ferrée départementale

A noter : un même chemin peut concerner plusieurs itinéraires. En conséquence, la somme des longueurs des itinéraires n'est pas égale à la longueur des chemins inscrits sur la commune.

Plan Départemental des Itinéraires de Promenade et de Randonnée (PDIPR) Canton de Fontenay-Trésigny - Commune de Fontenay-Trésigny (32 km)



Cartographie : Département de Seine-et-Marne - SDCIG
Sources : Département de Seine-et-Marne - SIG - DEEA
IGN - idF / ©IGN - BDTOP® mai 2017 - ROUTE500® 2017



- Chemins inscrits sur la commune
- Chemins inscrits sur les autres communes

AVERTISSEMENT : Dans certains cas, les chemins en limite de commune peuvent présenter un décalage avec les limites administratives.



Plan Départemental des Itinéraires de Promenade et de Randonnée (PDIPR) Canton de Lagny-sur-Marne - Commune de Dampmart (24 km)

Nom de l'itinéraire	N° sur la carte	Nom du chemin	Longueur
PR : Dampmart	1	CR Dit des Tartreux	2224 m
	2	PU chemin de liaison	207 m
	3	CR Dit chemin Blanc ou des Sables	882 m
	4	CR Dit des Grands Repas	530 m
	5	CR Dit chemin bas des Garances	469 m
	6	CR Dit des Châtais	549 m
	7	CR Dit des Vallières	111 m
	9	CR Dit des Cheminets	720 m
	10	PU rue Clément Brévard	147 m
	11	PU rue Antoinette Labour	55 m
	12	PU rue Godard Desmarests	264 m
	13	PU rue de la République	209 m
	14	PU rue de l'Abreuvoir	129 m
	Total		6496 m

Nom de l'itinéraire	N° sur la carte	Nom du chemin	Longueur
PR : La Forêt de Vallières	1	CR Dit des Tartreux	524 m
	4	CR Dit des Grands Repas	530 m
	5	CR Dit chemin bas des Garances	469 m
	6	CR Dit des Châtais	549 m
	7	CR Dit des Vallières	111 m
	19	CR d'Annet à la Maison Blanche	1221 m
	42	PU Rue du Château prolongée	310 m
	46	AQ Aqueduc de la Dhuis	29 m
	47	PU Rue du Château	30 m
	48	CR des Sables	114 m
49	CH Chemin de Halage - La Marne	1689 m	
Total		5576 m	

Nom de l'itinéraire	N° sur la carte	Nom du chemin	Longueur
NB : SENTIER NON BALISE PEDESTRE	15	CH Chemin de Halage - La Marne	320 m
	16	PU rue du Lavoir	274 m
	18	PU rue de l'Abreuvoir	81 m
	21	CH Chemin de Halage - La Marne	1130 m
	21	CH Chemin de Halage - La Marne	1217 m
	22	CR Dit des Châtais	147 m
	23	PU chemin de la Dhuis	663 m
	24	CR Dit du Colombier	341 m
	26	PU sente du Bois Mauduy	270 m
	27	PU ruelle du Bois Mauduy	23 m
	27	PU ruelle du Bois Mauduy	353 m
	28	CR Dit des Vallières	1603 m
	29	PU ruelle du Bois Mauduy	51 m
	30	CR de la Couture	324 m
	31	CR des Chatais	527 m
	32	CR des Bequons	460 m
	33	CR dit des Malpoinés	984 m
	34	PU Ruelle de la Perrière	361 m
	35	PU Ruelle Gauthier	379 m
	36	PU Ruelle Gauthier	180 m
	37	CR des Garances	205 m
	38	CR dit des Tartreux	112 m
	39	CR dit des champs breton	465 m
	40	CR des Sables	844 m
	41	CR des Garances	1165 m
43	CR dit de la mare des Ecrouelles	446 m	
44	CR dit des Potences	617 m	
45	CR dit de la haie d'Aunoie	1040 m	
Total		14582 m	

Définitions :

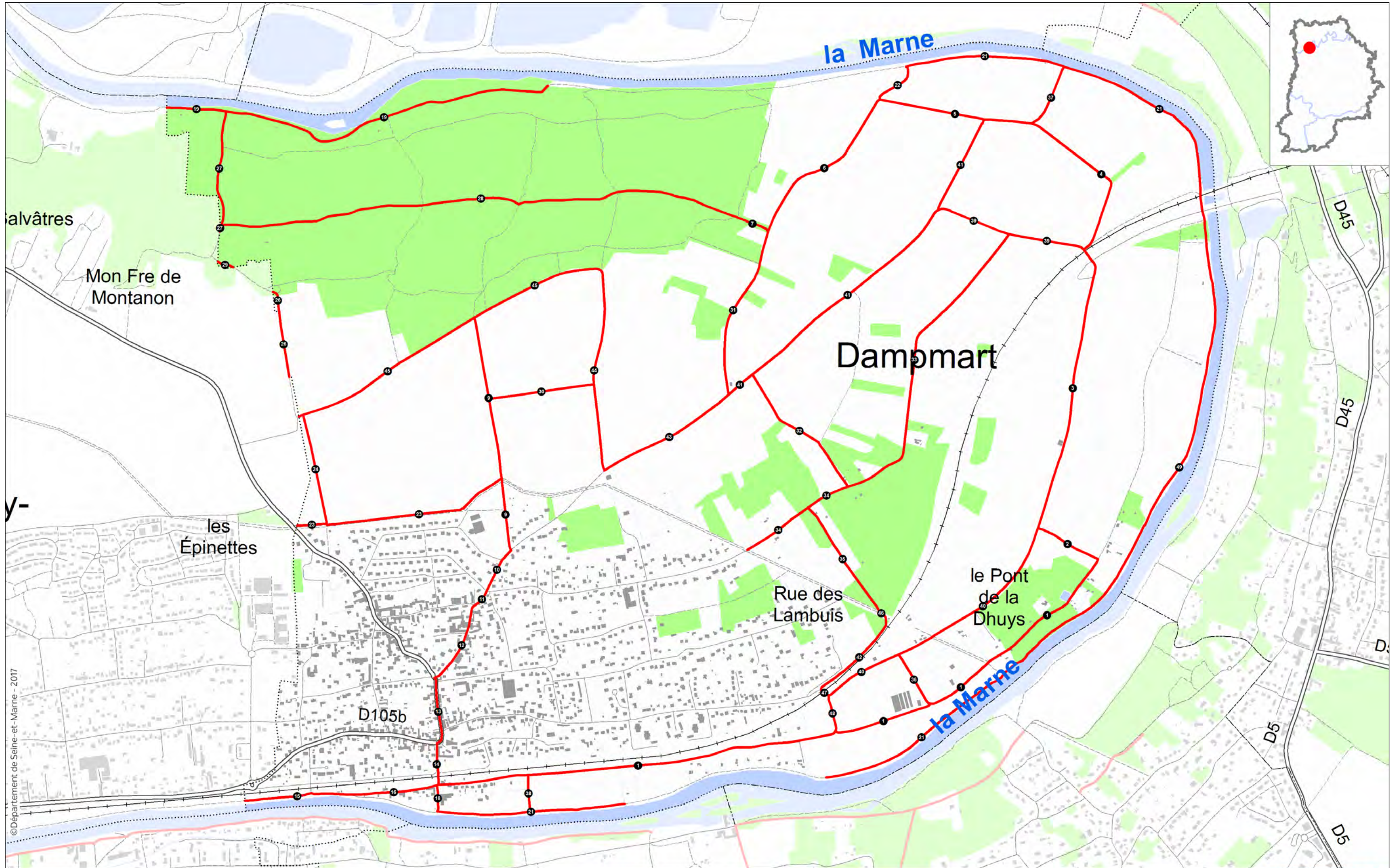
Types d'itinéraires : **GR** : Itinéraire de Grande Randonnée **GRP** : Itinéraire de Grande Randonnée de Pays
PR : Itinéraire de Promenade et Randonnée **NB** : Non Balisé

Types de chemins :

CE : Chemin d'Exploitation	FC : Forêt Communale
CR : Chemin Rural	FD : Forêt Domaniale
SR : Sente Rurale	FR : Forêt Régionale
PU : Public	AQ : Aqueduc
RD : Route Départementale	CH : Chemin de Halage
RN : Route Nationale	NR : Non Renseigné
PC : Parcelle Collective	VC : Voirie Communale
PE : Parcelle Etat	VF : Ancienne Voie Ferrée départementale

A noter : un même chemin peut concerner plusieurs itinéraires. En conséquence, la somme des longueurs des itinéraires n'est pas égale à la longueur des chemins inscrits sur la commune.

Plan Départemental des Itinéraires de Promenade et de Randonnée (PDIPR) Canton de Lagny-sur-Marne - Commune de Dampmart (24 km)



Cartographie : Département de Seine-et-Marne - SDCIG
Sources : Département de Seine-et-Marne - SIG - DEEA
©IAU-idF / ©IGN - BDTPO® mai 2017 - ROUTE500® 2017
7155



- Chemins inscrits sur la commune
- Chemins inscrits sur les autres communes

AVERTISSEMENT : Dans certains cas, les chemins en limite de commune peuvent présenter un décalage avec les limites administratives.



Plan Départemental des Itinéraires de Promenade et de Randonnée (PDIPR) Canton de Lagny-sur-Marne - Commune de Guermantes (2 km)

Nom de l'itinéraire	N° sur la carte	Nom du chemin	Longueur
NB : SENTIER NON BALISE PEDESTRE	1	RD n° 35	424 m
	2	CR de Malvoisine	621 m
	3	PC Chemin Belle Inutile	157 m
	4	PU Avenue des deux châteaux	310 m
	5	RD n° 217b	272 m
	6	CR dit du Bouleau Carreau	439 m
	7	CR dit du Parc	125 m
		Total	<i>2348 m</i>

Définitions :

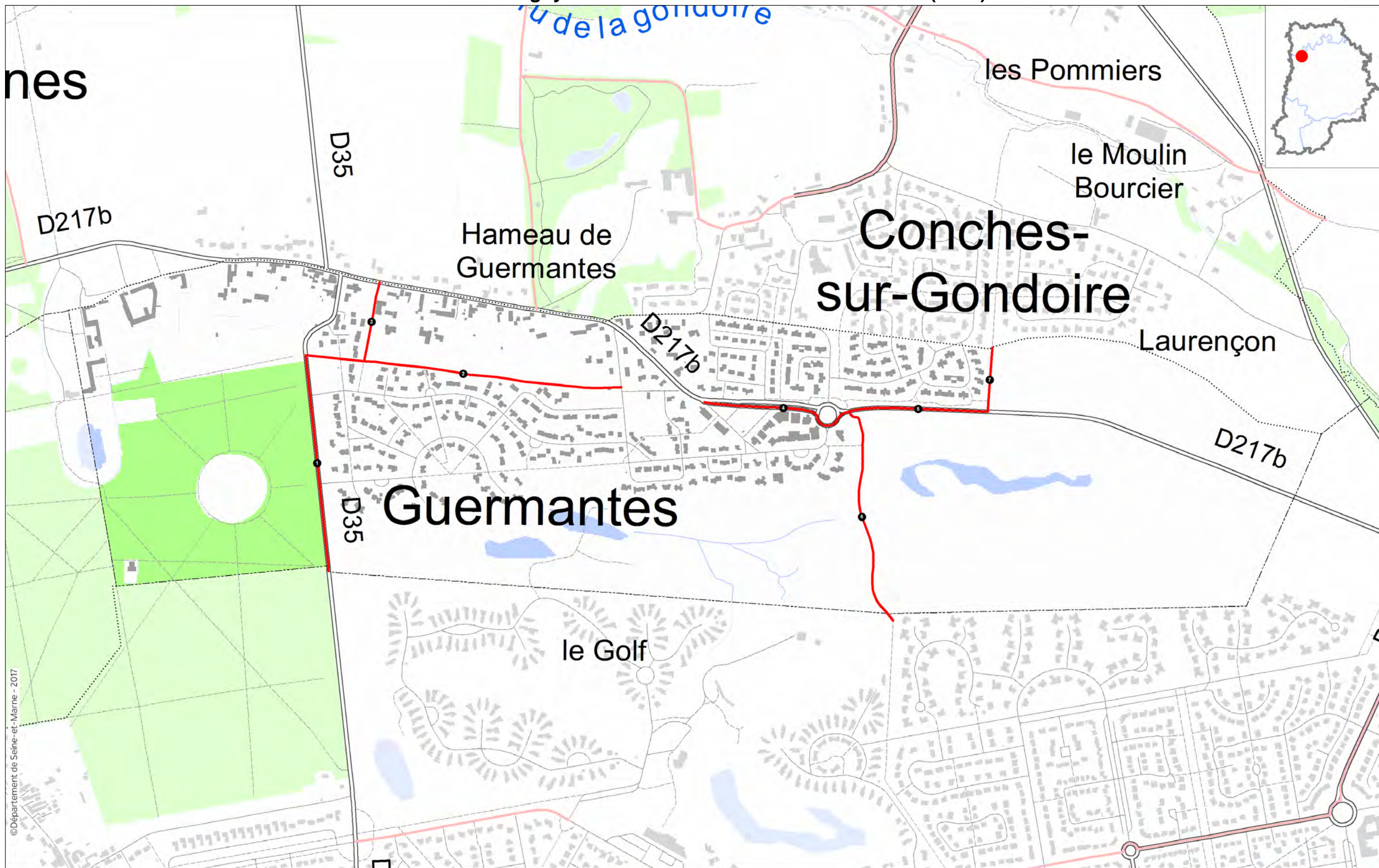
Types d'itinéraires : **GR** : Itinéraire de Grande Randonnée **GRP** : Itinéraire de Grande Randonnée de Pays
PR : Itinéraire de Promenade et Randonnée **NB** : Non Balisé

Types de chemins :

CE : Chemin d'Exploitation	FC : Forêt Communale
CR : Chemin Rural	FD : Forêt Domaniale
SR : Sente Rurale	FR : Forêt Régionale
PU : Public	AQ : Aqueduc
RD : Route Départementale	CH : Chemin de Halage
RN : Route Nationale	NR : Non Renseigné
PC : Parcelle Collective	VC : Voirie Communale
PE : Parcelle Etat	VF : Ancienne Voie Ferrée départementale

A noter : un même chemin peut concerner plusieurs itinéraires. En conséquence, la somme des longueurs des itinéraires n'est pas égale à la longueur des chemins inscrits sur la commune.

Plan Départemental des Itinéraires de Promenade et de Randonnée (PDIPR) Canton de Lagny-sur-Marne - Commune de Guermantès (2 km)



Cartographie : Département de Seine-et-Marne - SDCIG
Sources : Département de Seine-et-Marne - SIG - DEEA
©IAU-idF / ©IGN - BDTPO® mai 2017 - ROUTE500® 2017
77221

— Chemins inscrits sur la commune
— Chemins inscrits sur les autres communes

AVERTISSEMENT : Dans certains cas, les chemins en limite de commune peuvent présenter un décalage avec les limites administratives.



Plan Départemental des Itinéraires de Promenade et de Randonnée (PDIPR) Canton de Montereau-Fault-Yonne - Commune de Champagne-sur-Seine (17 km)

Nom de l'itinéraire	N° sur la carte	Nom du chemin	Longueur	
GR : GR® 2	1	PU place de l'Europe	138 m	
	2	PU rue de la Gare	41 m	
	3	PU rue de Sens	45 m	
	4	CR sans nom	94 m	
	6	CR du Clos Masset	57 m	
	11	CR de Samoreau à Champagne	513 m	
	12	CR Dit Vidange des pâtures	411 m	
	14	CR Dit de la Plaine	54 m	
	15	CR Dit de Saint Sulpice	506 m	
	16	CR Dit des Corbillards	255 m	
	17	SR Dit des Gossignettes	447 m	
	18	PU rue de Graville	11 m	
	24	PU rue des Mortuailles	97 m	
	25	PU rue Grande	7 m	
	26	CR Dit de la Garde de Dieu	712 m	
	27	CR sans nom	100 m	
	31	VC N°1	460 m	
	48	PU Rue de Graville	95 m	
	49	VC de Samois à Montereau	342 m	
	51	PU Rue des Mortuailles	596 m	
	57	CR du Clos Masset	22 m	
	58	CR Dit des Vaches	6 m	
	59	PU Route des Poiriers	7 m	
	Total			5016 m

Nom de l'itinéraire	N° sur la carte	Nom du chemin	Longueur
PR : La mare périlleuse	11	CR de Samoreau à Champagne	513 m
	28	CR Dit des Bois	170 m
	Total		

Nom de l'itinéraire	N° sur la carte	Nom du chemin	Longueur	
PR : L'eau, le fer, la pierre	2	PU rue de la Gare	41 m	
	3	PU rue de Sens	45 m	
	4	CR sans nom	94 m	
	6	CR du Clos Masset	57 m	
	16	CR Dit des Corbillards	255 m	
	17	SR Dit des Gossignettes	447 m	
	18	PU rue de Graville	11 m	
	26	CR Dit de la Garde de Dieu	712 m	
	31	VC N°1	460 m	
	33	CH chemin de halage	1734 m	
	35	PU quai de Seine	625 m	
	41	CR Sans nom	21 m	
	42	PU Rue des Vallées	211 m	
	43	PU ENS les Basses Godernes	101 m	
	45	PU Rue des Prés	73 m	
	46	PU Rue de l'Église	52 m	
	47	PU Rue de la Gare	50 m	
	48	PU Rue de Graville	95 m	
	49	VC de Samois à Montereau	342 m	
	50	PU Rue Grande	358 m	
	52	PU Rue Henri Paul	27 m	
	55	PU Place de l'Europe	26 m	
	56	PU place de l'Europe	13 m	
	57	CR du Clos Masset	22 m	
	58	CR Dit des Vaches	6 m	
	59	PU Route des Poiriers	7 m	
	60	PU Route des Fours du Roy	64 m	
	61	PU quai de Seine	198 m	
	Total			6147 m

Nom de l'itinéraire	N° sur la carte	Nom du chemin	Longueur
NB : SENTIER NON BALISE PEDESTRE	7	CR Dit voirie aux Vaches	332 m
	8	CR de la Guette à Graville	863 m
	9	CR Dit de Machault	389 m
	19	SR des Pommereaux	284 m
	20	PU rue Pierre de Coubertin	86 m
	21	PU rue de Lara	291 m
	22	PU rue henri Dunant	43 m
	23	CR Dit de la Parisienne	261 m
	32	CR de la Guette à Graville	84 m
	34	CR de Champagne à Machault	2064 m
	36	CR dit route des Petits Prés	1517 m
	37	VC dite des Fours du Roi	1229 m
	38	CR Dit des Vaches	100 m
	39	CR Dit de Samois à Montereau	58 m
	53	CH chemin de halage	284 m
	54	CH chemin de halage	978 m
	62	PU quai de Seine	42 m
Total			8905 m

Plan Départemental des Itinéraires de Promenade et de Randonnée (PDIPR) Canton de Montereau-Fault-Yonne - Commune de Champagne-sur-Seine (17 km)

Définitions :

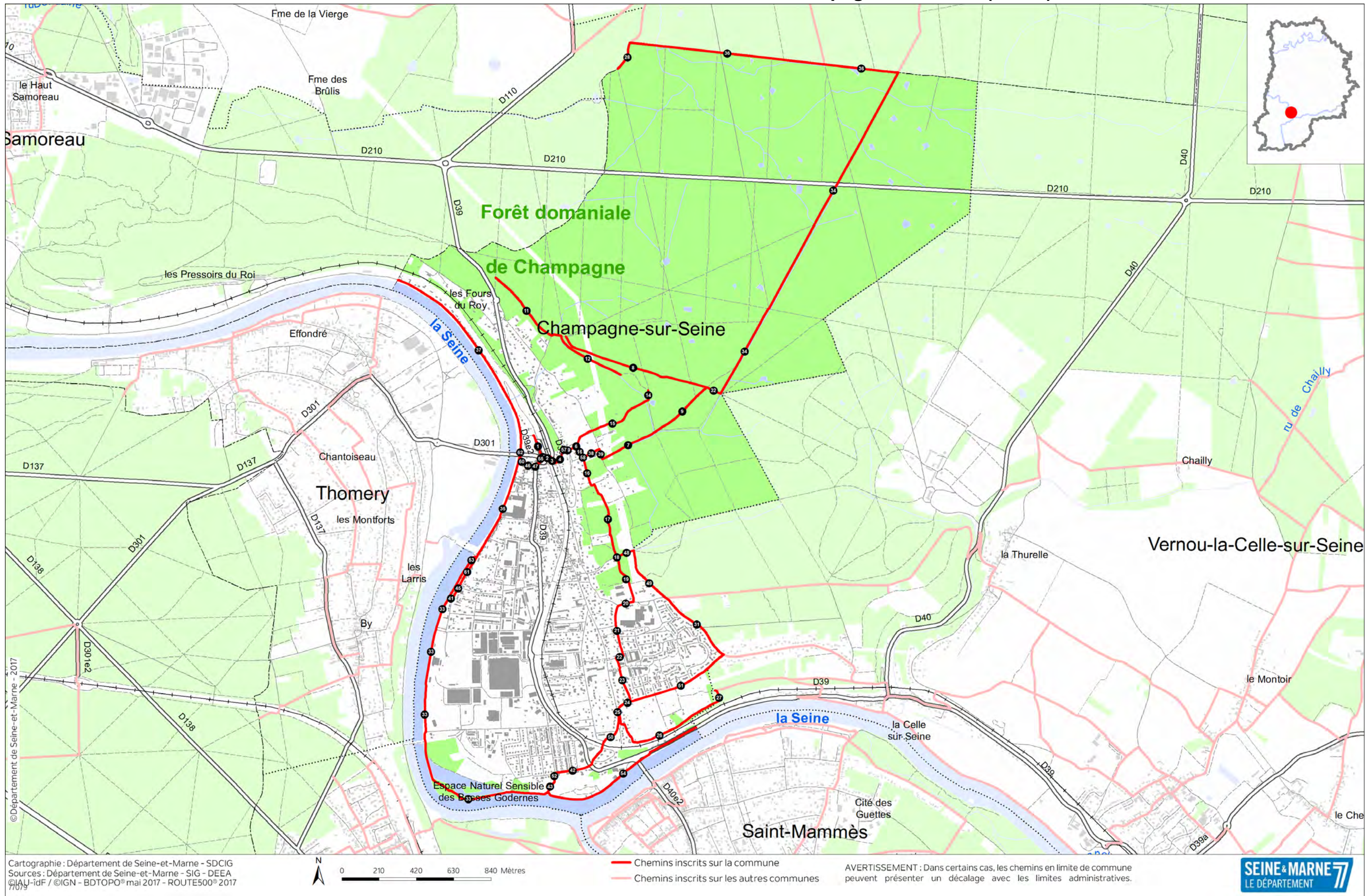
Types d'itinéraires : **GR** : Itinéraire de Grande Randonnée **GRP** : Itinéraire de Grande Randonnée de Pays
PR : Itinéraire de Promenade et Randonnée **NB** : Non Balisé

Types de chemins :

CE : Chemin d'Exploitation	FC : Forêt Communale
CR : Chemin Rural	FD : Forêt Domaniale
SR : Sente Rurale	FR : Forêt Régionale
PU : Public	AQ : Aqueduc
RD : Route Départementale	CH : Chemin de Halage
RN : Route Nationale	NR : Non Renseigné
PC : Parcelle Collective	VC : Voirie Communale
PE : Parcelle Etat	VF : Ancienne Voie Ferrée départementale

A noter : un même chemin peut concerner plusieurs itinéraires. En conséquence, la somme des longueurs des itinéraires n'est pas égale à la longueur des chemins inscrits sur la commune.

Plan Départemental des Itinéraires de Promenade et de Randonnée (PDIPR) Canton de Montereau-Fault-Yonne - Commune de Champagne-sur-Seine (17 km)



Plan Départemental des Itinéraires de Promenade et de Randonnée (PDIPR) Canton de Montereau-Fault-Yonne - Commune de Ville-Saint-Jacques (25 km)

Nom de l'itinéraire	N° sur la carte	Nom du chemin	Longueur
GR : GR© 11	3	CR de Moret à Chéroy	42 m
		Total	42 m

Nom de l'itinéraire	N° sur la carte	Nom du chemin	Longueur	
GR : GR® 11	2	CR de Dormelles à Montereau ou chemin des Chariots	325 m	
		16	CR de Dormelles à Montereau ou chemin des Chariots	519 m
		Total	844 m	

Nom de l'itinéraire	N° sur la carte	Nom du chemin	Longueur	
GR : GR©11	1	CR de Dormelles à Montereau ou chemin des Chariots	1579 m	
		2	CR de Dormelles à Montereau ou chemin des Chariots	356 m
		Total	1935 m	

Nom de l'itinéraire	N° sur la carte	Nom du chemin	Longueur	
PR : Circuit Basse vallée de l'Orvanne	3	CR de Moret à Chéroy	42 m	
		4	PU rue de Moret	226 m
		5	PU place de l'Eglise	111 m
		6	PU rue Grande (CD 403)	204 m
		7	PU rue du Cormier	174 m
		8	CR N°21 dit chemin haut de Noisy Rudignon	1570 m
		9	CR Dit ancien chemin de nemours à Montereau	372 m
		10	PU CE N°22 dit du Port	308 m
		11	CR Dit du Port	1005 m
		13	CR N°16 dit des Petits Vaux	626 m
		47	PU rue du Moulin	37 m
		Total	4675 m	

Nom de l'itinéraire	N° sur la carte	Nom du chemin	Longueur	
PR : Via Senonensis (Chemin de Saint-Jacques)	4	PU rue de Moret	226 m	
		5	PU place de l'Eglise	111 m
		6	PU rue Grande (CD 403)	35 m
		37	PU rue d'Enfer	226 m
		38	PU rue de l'Abreuvoir	76 m
		43	VC N°1 de Moret à Ville Saint Jacques	164 m
		56	VC n° 8 de Montarlot à Ville-Saint-Jacques	561 m
		57	VC n°1 de Moret à Ville-Saint-Jacques	413 m
		58	PR Rue de l'Enfer	242 m
		59	VC n° 9 Chemin de la Fontaine	258 m
		Total	2312 m	

Nom de l'itinéraire	N° sur la carte	Nom du chemin	Longueur	
NB : SENTIER NON BALISE PEDESTRE	12	CR de Moret à Ville Saint Jacques	63 m	
		14	CR N°16 dit des petits Vaux	893 m
		17	RD CD 120E de Ville Saint Jacques à Noisy Rudignon	867 m
		18	CR N°7	1023 m
		19	CR N°14 dit Chemin Haut	238 m
		20	CR N°41 dit de Moraille	191 m
		21	CR N°15 dit des ruelles	400 m
		21	CR N°15 dit des ruelles	432 m
		22	CR N°31 de Ville Saint Jacques au Bois d'Echalos	449 m
		23	CR N°23 dit de la Brosse à Montereau	184 m
		24	CR N°7	399 m
		25	PU CE N°1 dit chemin des Vallées	947 m
		26	CR N°9 dit Creuse Rue de Moque Panier	618 m
		27	CR N°7 de Ville Saint Jacques à Varennes sur Seine	758 m
		28	CR N°10 sans nom	561 m
		29	CR N°11 dit des Grands Leu	364 m
		30	CR N°12 dit ancien chemin de Montmachoux	842 m
		31	CR N°31 de Ville Saint Jacques au Bois d'Echalos	1008 m
		32	CR N°13 dit du Tilloy	406 m
		33	CR N°12 dit ancien chemin de Montmachoux	894 m
		34	PU CE N°1 dit chemin des Vallées	399 m
		35	CR N°7 de Ville Saint Jacques à Varennes sur Seine	207 m
		36	SR des Vignes	117 m
		39	SR N°42 dit des Coulevreaux	267 m
		40	CR N°31 de l'Aunoy à Pincevent	123 m
		41	CR N°41 dit de Moraille	327 m
		42	PU rue de Moraille	127 m
		44	SR des Vignes	142 m
		46	SR N°40 dit de la Marnière	101 m
		48	CR N°31 de l'Aunoy à Pincevent	88 m
49	SR N°42 dit des Coulevreaux	80 m		
50	CR N°24 dit des Bryères	1641 m		
Total	15156 m			

Plan Départemental des Itinéraires de Promenade et de Randonnée (PDIPR) Canton de Montereau-Fault-Yonne - Commune de Ville-Saint-Jacques (25 km)

Définitions :

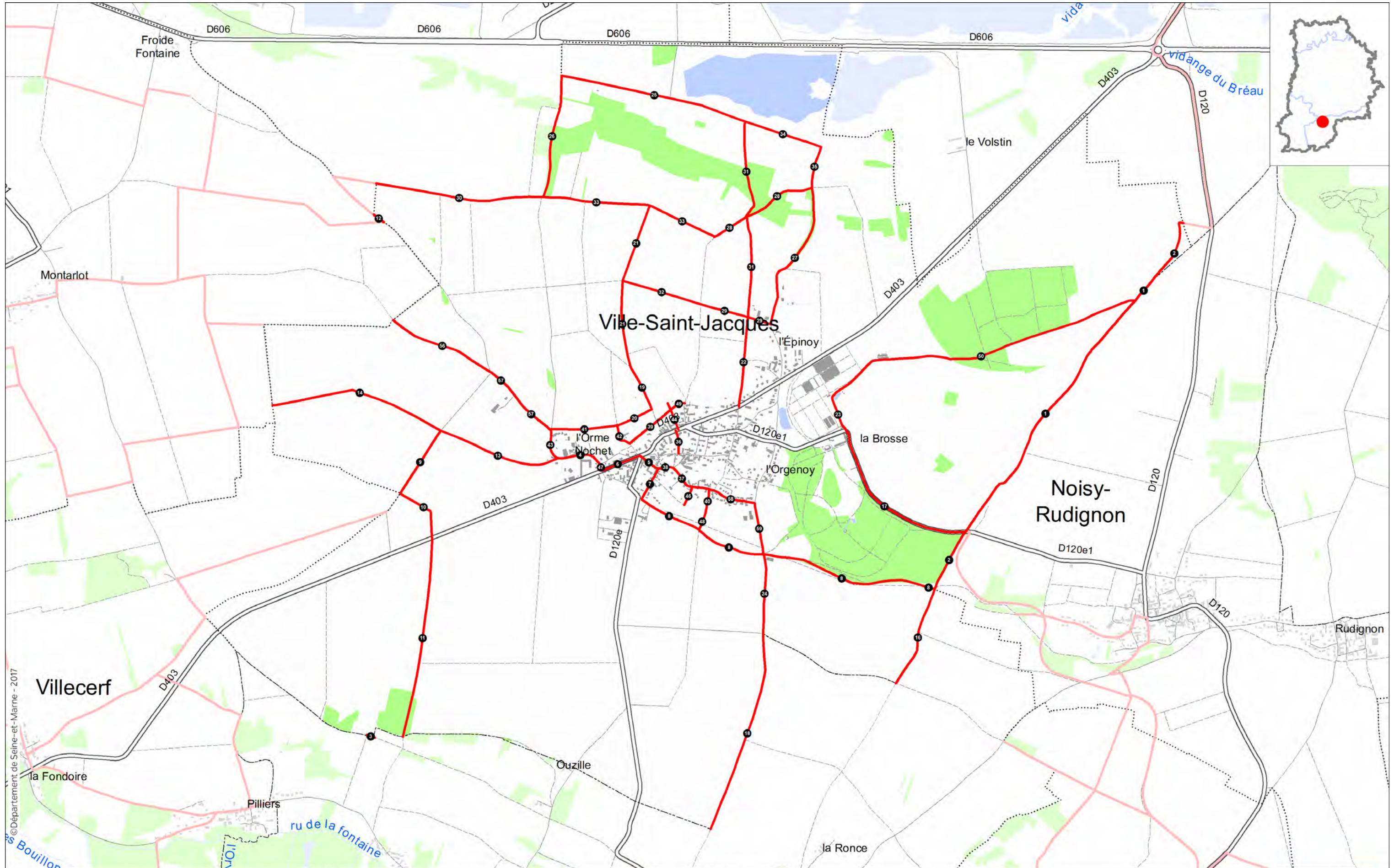
Types d'itinéraires : **GR** : Itinéraire de Grande Randonnée **GRP** : Itinéraire de Grande Randonnée de Pays
PR : Itinéraire de Promenade et Randonnée **NB** : Non Balisé

Types de chemins :


CE : Chemin d'Exploitation	FC : Forêt Communale
CR : Chemin Rural	FD : Forêt Domaniale
SR : Sente Rurale	FR : Forêt Régionale
PU : Public	AQ : Aqueduc
RD : Route Départementale	CH : Chemin de Halage
RN : Route Nationale	NR : Non Renseigné
PC : Parcelle Collective	VC : Voirie Communale
PE : Parcelle Etat	VF : Ancienne Voie Ferrée départementale

A noter : un même chemin peut concerner plusieurs itinéraires. En conséquence, la somme des longueurs des itinéraires n'est pas égale à la longueur des chemins inscrits sur la commune.

Plan Départemental des Itinéraires de Promenade et de Randonnée (PDIPR) Canton de Montereau-Fault-Yonne - Commune de Ville-Saint-Jacques (25 km)



Cartographie : Département de Seine-et-Marne - SDCIG
Sources : Département de Seine-et-Marne - SIG - DEEA
©IAU-idF / ©IGN - BDTOP0® mai 2017 - ROUTE500® 2017



- Chemins inscrits sur la commune
- Chemins inscrits sur les autres communes

AVERTISSEMENT : Dans certains cas, les chemins en limite de commune peuvent présenter un décalage avec les limites administratives.



Plan Départemental des Itinéraires de Promenade et de Randonnée (PDIPR) Canton de Nemours - Commune d'Ormesson (20 km)

Nom de l'itinéraire	N° sur la carte	Nom du chemin	Longueur
PR : De la plaine aux vallées	14	CR N°4 de Chevrainvilliers à Ormesson	411 m
	19	CR de Chevrainvilliers à Ormesson	1073 m
	Total		1484 m

Nom de l'itinéraire	N° sur la carte	Nom du chemin	Longueur
PR : de la Plaine aux Vallées	4	PC CE dit de la Maredenne	573 m
	5	PU rue des Vaux Roussins	468 m
	6	PU rue de la Vallée	69 m
	11	RD CD n°118	436 m
	12	CR de Châtenoy à Fay-lès-Nemours	133 m
	16	PC CE dit de la Petite Butte	376 m
	20	CR dit de la Vallée aux Belettes	356 m
	21	SR N°14 dit des Veaux Roussin	174 m
	64	PC Chemin dit des Veaux Roussins	975 m
	65	CR dit des Veaux Roussins	263 m
	70	CR dit du premier Puits	122 m
	72	SR Sans nom	248 m
	73	PU Rue du Fer à Cheval	53 m
	76	VC n° 2	701 m
	81	PU rue de la Croix	70 m
	Total		5017 m

Nom de l'itinéraire	N° sur la carte	Nom du chemin	Longueur
NB : SENTIER NON BALISE PEDESTRE	1	CR Dit des 40 Arpents	702 m
	2	CR N°46 de Puiset à Ormesson	346 m
	3	PC CE dit de la Maredenne	693 m
	7	SR N°19	142 m
	8	PU place de l'Église	39 m
	9	PU rue du Fer à Cheval	28 m
	10	PU rue de la Croix	26 m
	13	PU rue du Chemin Neuf	252 m
	15	CR de Châtenoy à Puiset	702 m
	17	PU rue de la Croix	134 m
	18	CR de Châtenoy à Ormesson	1154 m
	22	CR dit des quarante arpents	491 m
	23	CR sans nom	706 m
	50	PC CE dit des Bossats	437 m
	52	PC CE dit des Bossats	544 m
	53	SR dit des Bruyères	153 m
	54	SR n° 12	347 m
	55	CR dit des Brulis	254 m
	56	PC Chemin des aboutissants	447 m
	57	PC Chemin dit du Clos	601 m
	58	CR n° 1 dit du Moulin	777 m
	59	CR n°4 dit de Maisoncelles	883 m
	60	PC CE dit des Hautes Bornes	430 m
	61	PC CE dit des Vieilles Vignes	329 m
	62	PC CE du Champ Fermé	128 m
	63	CR Sans nom	181 m
	66	CR dit de la Vallée aux Belettes	492 m
	67	CR Sans nom	225 m
	68	PC dit de l'Orme au Chat	401 m
	69	PC Chemin dit des Ouches	262 m
71	PU Ruelle du Puits d'Ormesson	76 m	
74	PC Chemin dit du Télégraphe	145 m	
75	CR n° 19	380 m	
77	PU Rue du Vieux Chemin	115 m	
78	CR Sans nom	47 m	
79	PU rue de la Vallée	210 m	
80	CR dit du premier Puits	82 m	
Total		13361 m	

Plan Départemental des Itinéraires de Promenade et de Randonnée (PDIPR) Canton de Nemours - Commune d'Ormesson (20 km)

Définitions :

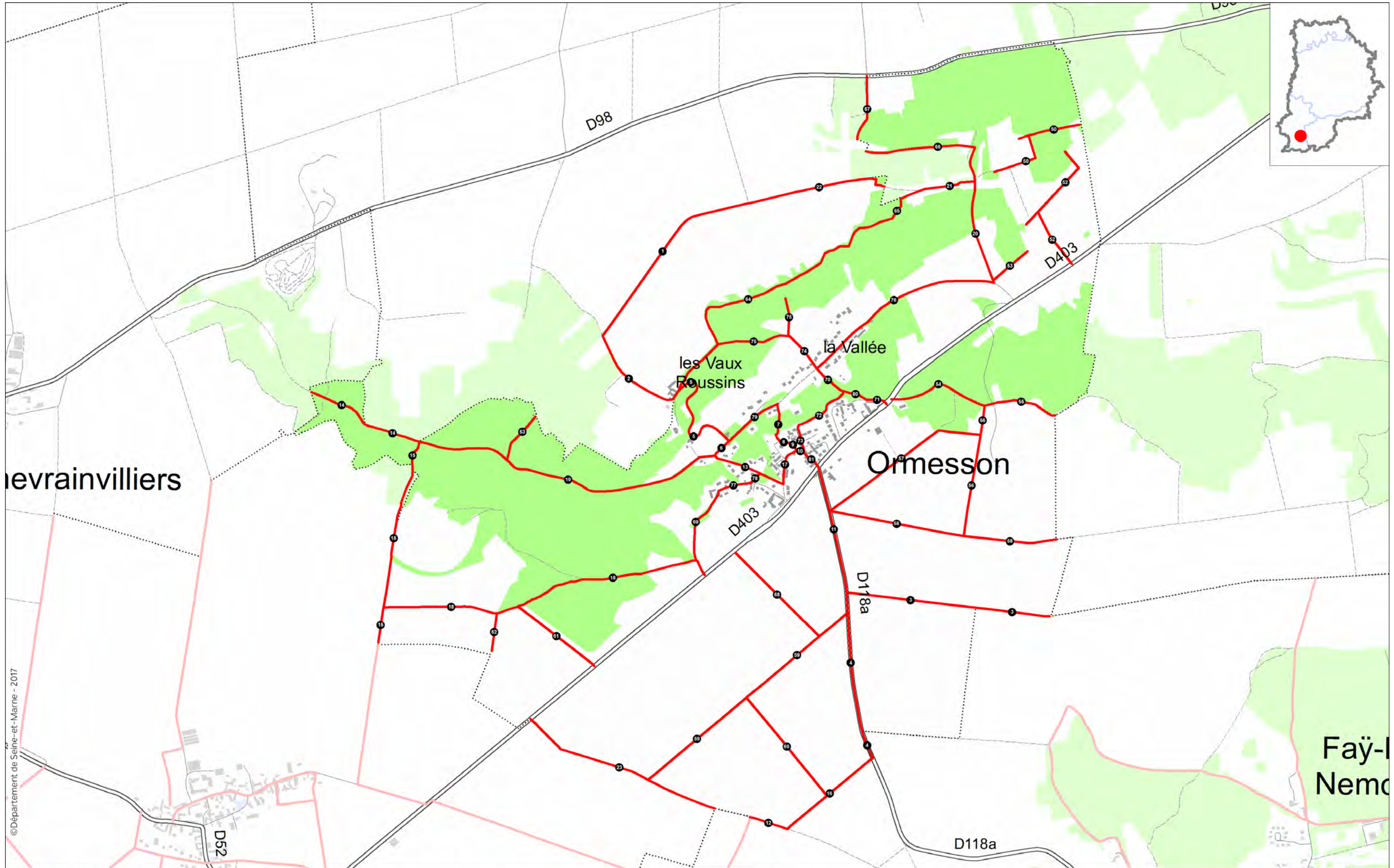
Types d'itinéraires : **GR** : Itinéraire de Grande Randonnée **GRP** : Itinéraire de Grande Randonnée de Pays
PR : Itinéraire de Promenade et Randonnée **NB** : Non Balisé

Types de chemins :

CE : Chemin d'Exploitation	FC : Forêt Communale
CR : Chemin Rural	FD : Forêt Domaniale
SR : Sente Rurale	FR : Forêt Régionale
PU : Public	AQ : Aqueduc
RD : Route Départementale	CH : Chemin de Halage
RN : Route Nationale	NR : Non Renseigné
PC : Parcelle Collective	VC : Voirie Communale
PE : Parcelle Etat	VF : Ancienne Voie Ferrée départementale

A noter : un même chemin peut concerner plusieurs itinéraires. En conséquence, la somme des longueurs des itinéraires n'est pas égale à la longueur des chemins inscrits sur la commune.

Plan Départemental des Itinéraires de Promenade et de Randonnée (PDIPR) Canton de Nemours - Commune d'Ormesson (20 km)



Cartographie : Département de Seine-et-Marne - SDCIG
Sources : Département de Seine-et-Marne - SIG - DEEA
©IGN - BDTOP0® mai 2017 - ROUTE500® 2017



- Chemins inscrits sur la commune
- Chemins inscrits sur les autres communes

AVERTISSEMENT : Dans certains cas, les chemins en limite de commune peuvent présenter un décalage avec les limites administratives.



Plan Départemental des Itinéraires de Promenade et de Randonnée (PDIPR) Canton de Nemours - Commune de Thoury-Férottes (22 km)

Nom de l'itinéraire	N° sur la carte	Nom du chemin	Longueur
GR : GR® 11E	15	VC n° 8 de Flagy au CD 219	654 m
	16	PU CE n° 15 de Flagy à Villeneuve la Guyarde	346 m
	17	PU CE n° 15 de Flagy à Villeneuve la Guyarde	525 m
	Total		1525 m

Nom de l'itinéraire	N° sur la carte	Nom du chemin	Longueur
PR : Circuit Entre Orvanne et Lunain	5	VC n° 9 de Thoury à la Forteresse	141 m
	6	VC n° 9 de Thoury à la Forteresse	424 m
	7	PU CE n° 14 de Moret à Voulx	689 m
	10	PU CE n° 23 du Haut Allant à l'Eglise	631 m
	11	PU rue de Flagy	22 m
	12	VC n° 9 de Thoury à la Forteresse	414 m
	13	PU rue de la Gare	90 m
	18	CR de Dormelles à Chéroy	82 m
	29	PU CE n° 2 de Dormelles à Chéroy	343 m
	35	PU CE N°3 de Férottes à St-Ange-le-Vieil	1924 m
	36	CR N°3 de Férottes à St-Ange-le-Vieil	454 m
	Total		5214 m

Nom de l'itinéraire	N° sur la carte	Nom du chemin	Longueur
GRP : GRP® du Bocage Gâtinais	1	CR de Flagy à Thoury-Ferottes	1175 m
	2	VC n°6 de Thoury à Montmachoux	378 m
	3	PU CE Dit des Marais	209 m
	4	PU CE Dit de la Poulinerie	635 m
	5	VC n° 9 de Thoury à la Forteresse	141 m
	6	VC n° 9 de Thoury à la Forteresse	424 m
	7	PU CE n° 14 de Moret à Voulx	689 m
Total		3651 m	

Nom de l'itinéraire	N° sur la carte	Nom du chemin	Longueur
NB : SENTIER NON BALISE PEDESTRE	8	CR n°4 de Thoury à st ange le vieil	304 m
	9	PU CE n° 4 de Thoury à St Ange le Vieil	2051 m
	14	CR dit Grand Chemin de Voulx	1232 m
	19	PU CE de Moret à Voulx	476 m
	20	PU CE de Bichereau à l'Etang	723 m
	21	PU CE de Bichereau à Machemoulin	195 m
	22	VC n° 6 de Thomery à Montmachoux	177 m
	25	PU CE dit des Marais	632 m
	26	PU rue du Pont de la Messe	323 m
	27	PU rue de Bichereau	253 m
	28	CR de Dormelles à Chéroy	13 m
	30	PU CE n° 21 dit de la Vallée des Coudres	1880 m
	31	PU CE dit des Limosins	509 m
	32	VC n° 6 de Thomery à Montmachoux	706 m
	33	CR dit des Forgeats	685 m
	34	PU CE n° 18 dit des Forgeats	665 m
	37	PU CE n° 2 de Dormelles à Chéroy	15 m
	38	CR dit des souchots	290 m
	39	CR de Dormelles à Chéroy	1656 m
	40	CR sans nom	124 m
Total		12909 m	

Définitions :

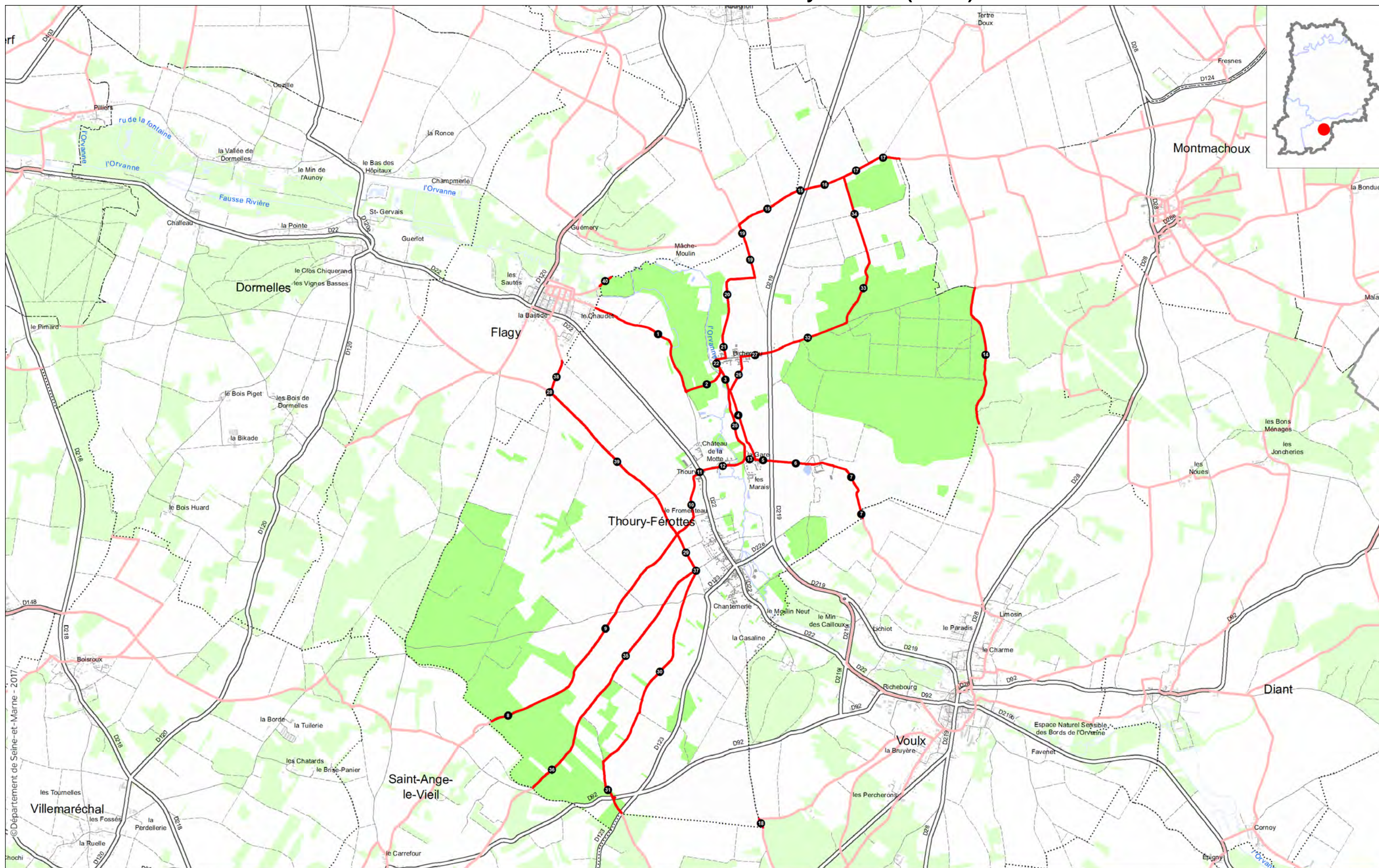
Types d'Itinéraires : **GR** : Itinéraire de Grande Randonnée **GRP** : Itinéraire de Grande Randonnée de Pays
PR : Itinéraire de Promenade et Randonnée **NB** : Non Balisé

Types de chemins :

CE : Chemin d'Exploitation	FC : Forêt Communale
CR : Chemin Rural	FD : Forêt Domaniale
SR : Sente Rurale	FR : Forêt Régionale
PU : Public	AQ : Aqueduc
RD : Route Départementale	CH : Chemin de Halage
RN : Route Nationale	NR : Non Renseigné
PC : Parcelle Collective	VC : Voirie Communale
PE : Parcelle Etat	VF : Ancienne Voie Ferrée départementale

A noter : un même chemin peut concerner plusieurs itinéraires. En conséquence, la somme des longueurs des itinéraires n'est pas égale à la longueur des chemins inscrits sur la commune.

Plan Départemental des Itinéraires de Promenade et de Randonnée (PDIPR) Canton de Nemours - Commune de Thoury-Férottes (22 km)



Cartographie : Département de Seine-et-Marne - SDCIG
Sources : Département de Seine-et-Marne - SIG - DEEA
©IAU-idF / ©IGN - BDTOPO® mai 2017 - ROUTE500® 2017



— Chemins inscrits sur la commune
— Chemins inscrits sur les autres communes

AVERTISSEMENT : Dans certains cas, les chemins en limite de commune peuvent présenter un décalage avec les limites administratives.



Plan Départemental des Itinéraires de Promenade et de Randonnée (PDIPR) Canton de Nemours - Commune de Villemaréchal (18 km)

Nom de l'itinéraire	N° sur la carte	Nom du chemin	Longueur
PR : Circuit Basse vallée du Lunain	20	CR n° 14 de Villemer à Villemaréchal	38 m
		Total	38 m

Nom de l'itinéraire	N° sur la carte	Nom du chemin	Longueur	
PR : Circuit Lunain historique	1	PU CE sans nom	247 m	
		2	CR dit de la Noue Blondeau	319 m
		3	VC n° 10 de Villemaréchal	640 m
		4	CR n° 11 de Grez à Lorrez le Bocage	461 m
		5	PU CE n° 6 dit de la Traverse	514 m
		6	PU CE n° 6	68 m
		39	PU CE sans nom	70 m
		Total	2319 m	

Nom de l'itinéraire	N° sur la carte	Nom du chemin	Longueur	
PR : Circuit Lunain historique - 2	1	PU CE sans nom	247 m	
		2	CR dit de la Noue Blondeau	319 m
		3	VC n° 10 de Villemaréchal	640 m
		4	CR n° 11 de Grez à Lorrez le Bocage	461 m
		5	PU CE n° 6 dit de la Traverse	514 m
		6	PU CE n° 6	68 m
		39	PU CE sans nom	70 m
		Total	2319 m	

Nom de l'itinéraire	N° sur la carte	Nom du chemin	Longueur
PR : Lavoires et moulins du Lunain	33	VC n° 13	278 m
		Total	278 m

Nom de l'itinéraire	N° sur la carte	Nom du chemin	Longueur
NB : SENTIER NON BALISE PEDESTRE	7	RD CD N°148	123 m
	8	CR n° 10 de Charmoy à Saint Ange le Vieil	279 m
	10	PU CE dit des Vignes de la Charmoy	268 m
	11	CR de Paley à Saint Ange le Vieil	837 m
	12	CR n° 11 de Grez à Lorrez le Bocage	1377 m
	13	CR n° 1 dit de Montereau	13 m
	14	CR n° 2 de Voulx à Nemours	2315 m
	15	VC n° 11 de Villemaréchal à Thoury par Laborde	216 m
	16	CR de Dormelles à Voulx	290 m
	17	CR n° 2 de Voulx à Nemours	84 m
	18	CR Dit de la Montagne Ronde	272 m
	19	CR de Boisroux au Bois Huard	595 m
	21	CR n° 13 de Treuzy Levelay à Boiroux	895 m
	22	VC n° 8 dite de la Sablière	566 m
	23	PU rue de la Sablière	114 m
	24	PU rue de Bourgogne	331 m
	25	VC n° 15 de Boisroux à Dormelles	470 m
	26	CR Dit de la Chaume	465 m
	27	CR Dit de la Vallée des Bois	631 m
	28	CR du Petit Canton	70 m
	29	CR n° 11 de Grez à Lorrez le Bocage	1032 m
	30	VC n° 9 de Villemaréchal à Nanteau sur Lunain	193 m
	31	VC n° 1 dit des Terres de la Grande Chasse	677 m
	32	CR de Treuzy Levelay à Boisroux	742 m
	34	PU CE n° 6	520 m
	35	PU CE dit se la Traverse	103 m
	36	CR n° 14 de Villemer à Villemaréchal	672 m
	37	CR n° 11 de Grez à Lorrez le Bocage	666 m
	38	VC n° 13	318 m
	Total		15134 m

Définitions :

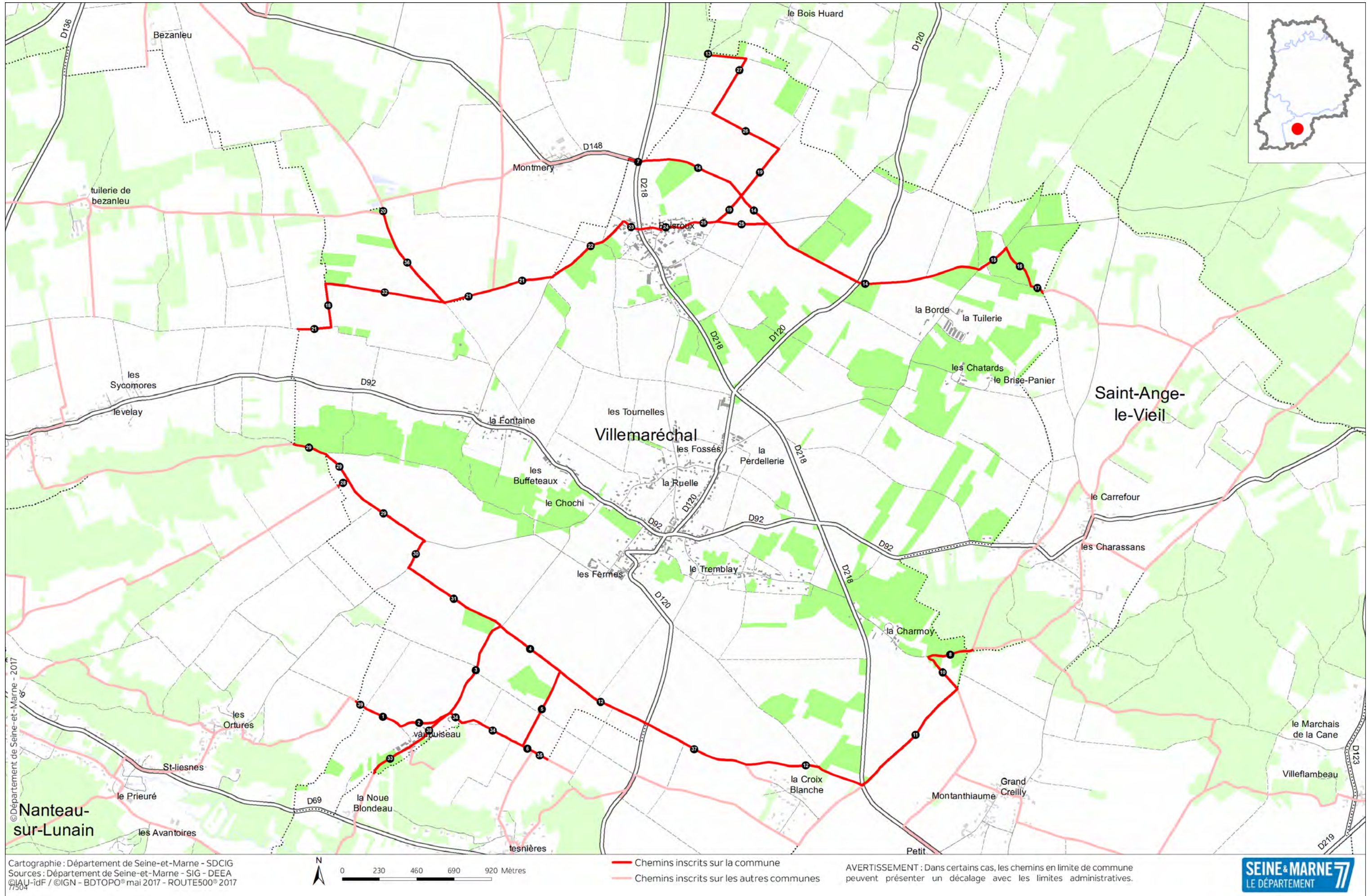
Types d'itinéraires : **GR** : Itinéraire de Grande Randonnée **GRP** : Itinéraire de Grande Randonnée de Pays
PR : Itinéraire de Promenade et Randonnée **NB** : Non Balisé

Types de chemins :

CE : Chemin d'Exploitation	FC : Forêt Communale
CR : Chemin Rural	FD : Forêt Domaniale
SR : Sente Rurale	FR : Forêt Régionale
PU : Public	AQ : Aqueduc
RD : Route Départementale	CH : Chemin de Halage
RN : Route Nationale	NR : Non Renseigné
PC : Parcelle Collective	VC : Voirie Communale
PE : Parcelle Etat	VF : Ancienne Voie Ferrée départementale

A noter : un même chemin peut concerner plusieurs itinéraires. En conséquence, la somme des longueurs des itinéraires n'est pas égale à la longueur des chemins inscrits sur la commune.

Plan Départemental des Itinéraires de Promenade et de Randonnée (PDIPR) Canton de Nemours - Commune de Villemaréchal (18 km)



Plan Départemental des Itinéraires de Promenade et de Randonnée (PDIPR) Canton de Provins - Commune de Cerneux (24 km)

Nom de l'itinéraire	N° sur la carte	Nom du chemin	Longueur
PR : Circuit de Sancy les Provins	2	CR dit des Hautes Rues	515 m
	3	RD n° 108 de Provins au Vezier	185 m
	4	CR de Vignory aux Hantes	777 m
	5	CR de Vignory à Chevrières	2102 m
	6	CR non renseigné	283 m
	Total		

Nom de l'itinéraire	N° sur la carte	Nom du chemin	Longueur
PR : La randonnée des amoureux	4	CR de Vignory aux Hantes	777 m
	5	CR de Vignory à Chevrières	2102 m
	6	CR non renseigné	283 m
	8	CR de Vieux Maisons à Vignory	387 m
	9	RD n° 108 de Provins au Vezier	297 m
	16	CR n° 1 de Paris à Sézanne	308 m
	17	CR n° 1 de Paris à Sézanne	1845 m
	18	CR de la Ferté Gaucher à Villenauxe la Grande	871 m
	20	CR de la Ferté Gaucher à Cerneux	1798 m
	23	PU rue de l'Eglise	166 m
	30	CR dit de la Petite Prairie	898 m
	31	CR de la Ferté-Gaucher à Villenauxe	394 m
	32	CR de Monglas à Cerneux	477 m
	33	PU Rue des Epis d'or	321 m
	36	CR n° 1 de Paris à Sézanne	60 m
Total			10984 m

Nom de l'itinéraire	N° sur la carte	Nom du chemin	Longueur
NB : SENTIER NON BALISE PEDESTRE	1	CR du RD n° 108 au CR des Hautes Rues	766 m
	10	CR de Vignory aux Hantes	1016 m
	11	CR dit de la Guêpe	1592 m
	12	CR d'Augers en Brie au Chanoy	344 m
	13	VC n° 12 de la Mardelle à Courtia	177 m
	14	CR n° 1 de Paris à Sézanne	2177 m
	15	CR n° 1 de Paris à Sézanne	727 m
	21	VC n° 14 de Cerneux à Vieux Maisons	240 m
	22	PU rue des Sablons - VC n° 14	308 m
	24	PU ruelle de la Vigne	435 m
	25	CR dit de la Vieille Vigne	724 m
	26	CR n° 8 de Courtaçon à Augers en Brie	866 m
	27	NR Non renseigné	675 m
	34	CR n° 1 de Paris à Sézanne	250 m
	35	CR de la Ferté Gaucher à Villenauxe la Grande	1540 m
	37	CR de la Ferté Gaucher à Cerneux	613 m
	Total		

Définitions :

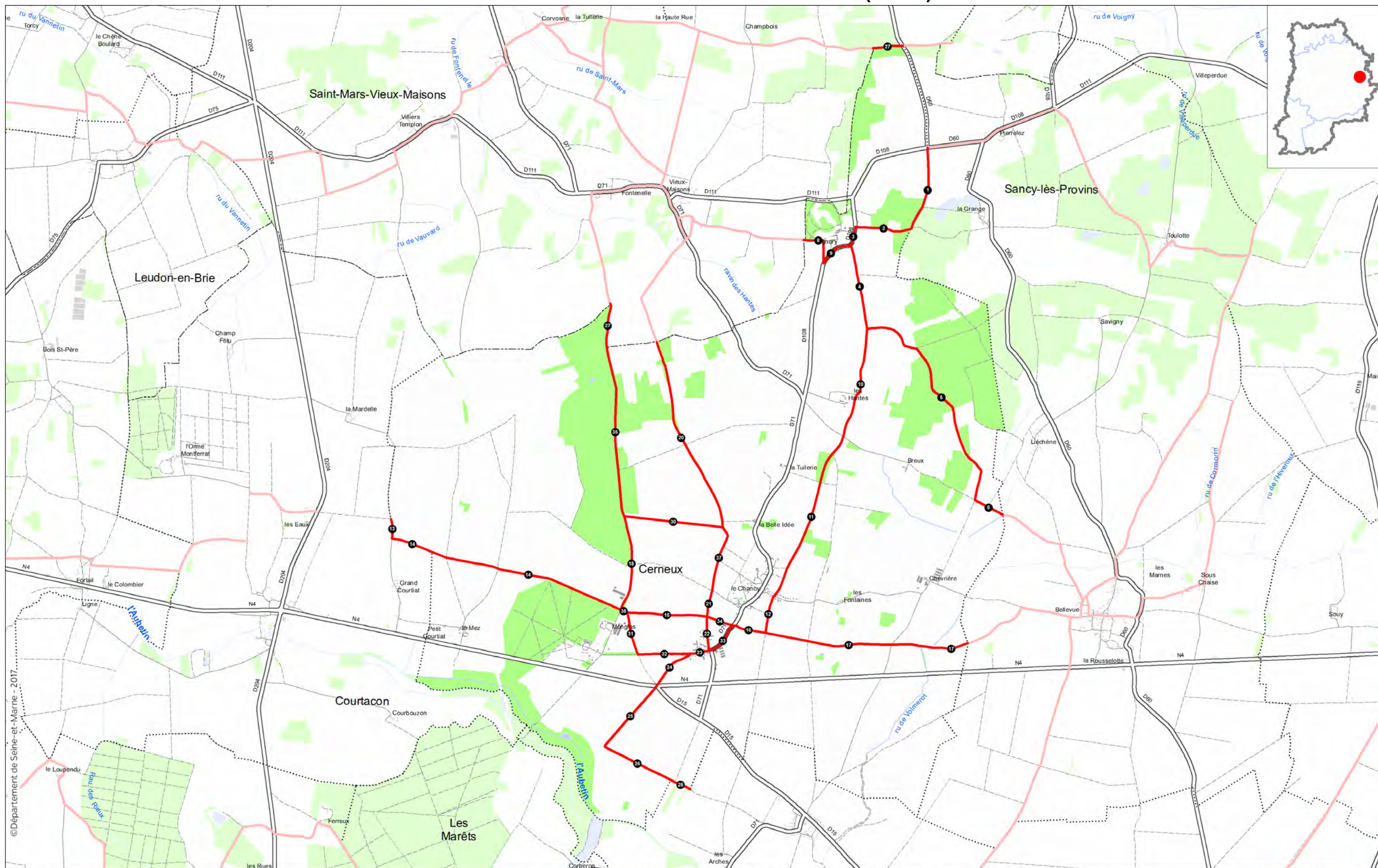
Types d'itinéraires : **GR** : Itinéraire de Grande Randonnée **GRP** : Itinéraire de Grande Randonnée de Pays
PR : Itinéraire de Promenade et Randonnée **NB** : Non Balisé

Types de chemins :


CE : Chemin d'Exploitation	FC : Forêt Communale
CR : Chemin Rural	FD : Forêt Domaniale
SR : Sente Rurale	FR : Forêt Régionale
PU : Public	AQ : Aqueduc
RD : Route Départementale	CH : Chemin de Halage
RN : Route Nationale	NR : Non Renseigné
PC : Parcelle Collective	VC : Voirie Communale
PE : Parcelle Etat	VF : Ancienne Voie Ferrée départementale

A noter : un même chemin peut concerner plusieurs itinéraires. En conséquence, la somme des longueurs des itinéraires n'est pas égale à la longueur des chemins inscrits sur la commune.

Plan Départemental des Itinéraires de Promenade et de Randonnée (PDIPR) Canton de Provins - Commune de Cerneux (24 km)



Cartographie : Département de Seine-et-Marne - SDCIG
Sources : Département de Seine-et-Marne - SIG - DEEA
©IAU-idF / ©IGN - BDTOP0® mai 2017 - ROUTE500® 2017
77066



— Chemins inscrits sur la commune
— Chemins inscrits sur les autres communes

AVERTISSEMENT : Dans certains cas, les chemins en limite de commune peuvent présenter un décalage avec les limites administratives.



Plan Départemental des Itinéraires de Promenade et de Randonnée (PDIPR) Canton de Provins - Commune de Villeneuve-les-Bordes (26 km)

Nom de l'itinéraire	N° sur la carte	Nom du chemin	Longueur
GRP : GRP® Thibaut de Champagne	1	CR N°1 de Roginvilliers à Meigneux	1067 m
		Total	1067 m

Nom de l'itinéraire	N° sur la carte	Nom du chemin	Longueur
NB : SENTIER NON BALISE PEDESTRE	2	CR N°5 dit de Sainte Colombe	631 m
	3	VC de Coutençon à Montigny	507 m
	4	VC de Fontains à Rampillon	687 m
	5	CR Dit de Sainte-Colombe	1101 m
	6	CR Dit de Sainte-Colombe	1558 m
	7	CR de Coutençon aux Bordes	2047 m
	8	CR des Bordes à Valjouan	847 m
	9	VC N°7 dite rue de la Malvoisine	480 m
	9	VC N°7 dite rue de la Malvoisine	1532 m
	10	PU rue de la Grand'Maison	546 m
	11	CR Dit de la Croix d'Urbay	958 m
	12	VC N°6 de Valjouan aux Bordes	1174 m
	13	CR N°6 des Fontaines à Villeneuve	1154 m
	14	CR N°6 des Fontaines à Villeneuve	175 m
	15	PU sentier des Fontaines	371 m
	16	PU rue des Margottières	313 m
	17	RD N°201 (Grande Rue)	90 m
	18	PU rue Gabrièle Valois	243 m
	19	CR N°5 de Valjouan à Donnemarie	1505 m
	20	VC N°3 de la Bouloye	14 m
	21	CR de Montereau à Nangis	1933 m
	22	CR N°4 de Valjouan à Rogenvilliers	1678 m
	23	CR N°9 de Rogenvilliers à Rampillon	926 m
	24	CR N°2 de Chalautre à Rogenvilliers	440 m
	25	CR de Melun à Provins	931 m
	26	CR de Melun à Provins	1254 m
	27	CR Dit allée de Brie	205 m
	28	VC n° 5 du Grand Champ à Villeneuve les Bordes	1198 m
	29	PU Place de la Bougeoterie	94 m
	30	RD n° 213	197 m
	31	RD n° 107	88 m
	32	RD n° 2013	32 m
		Total	24909 m

Définitions :

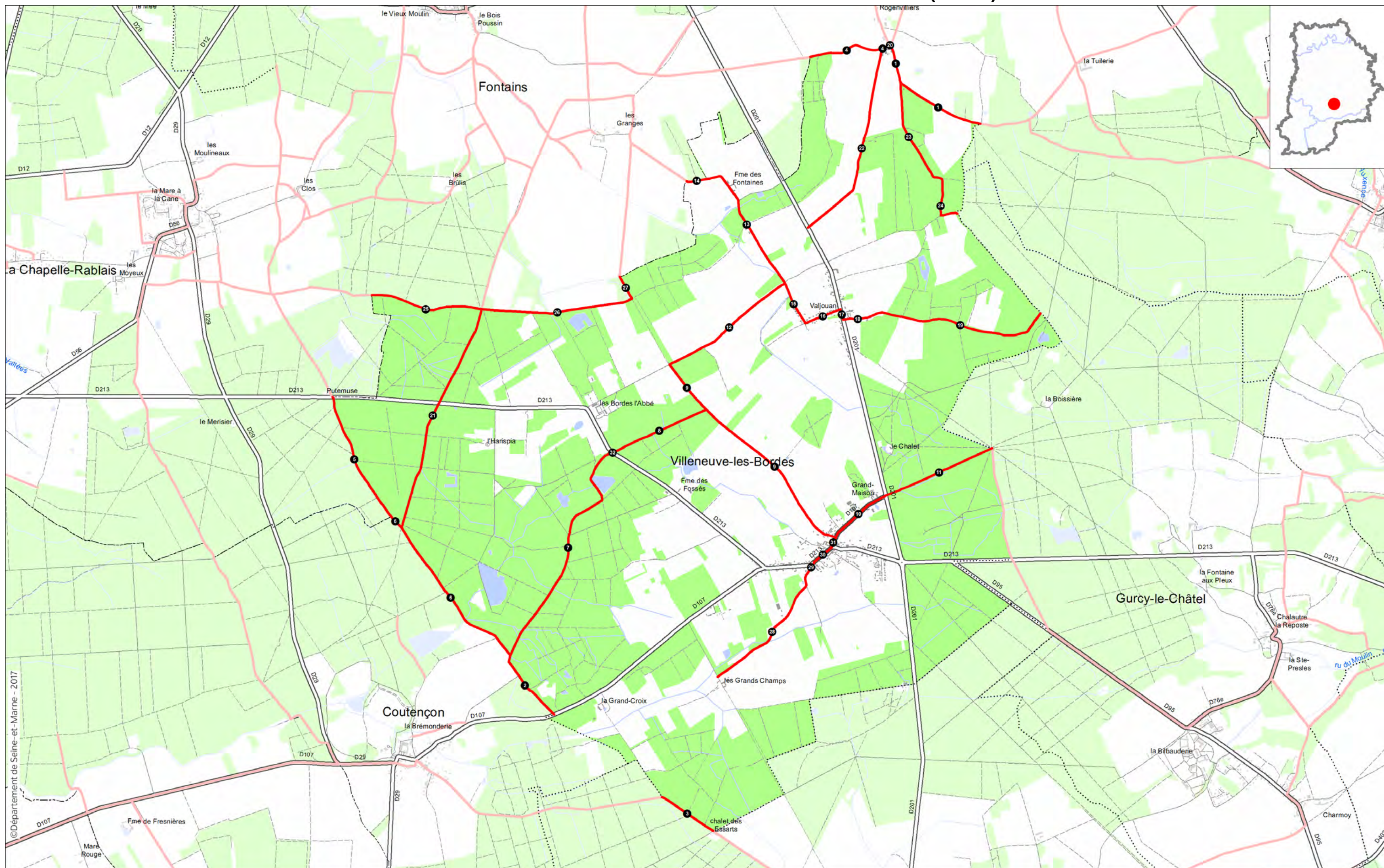
Types d'itinéraires : **GR** : Itinéraire de Grande Randonnée **GRP** : Itinéraire de Grande Randonnée de Pays
PR : Itinéraire de Promenade et Randonnée **NB** : Non Balisé

Types de chemins :


CE : Chemin d'Exploitation	FC : Forêt Communale
CR : Chemin Rural	FD : Forêt Domaniale
SR : Sente Rurale	FR : Forêt Régionale
PU : Public	AQ : Aqueduc
RD : Route Départementale	CH : Chemin de Halage
RN : Route Nationale	NR : Non Renseigné
PC : Parcelle Collective	VC : Voirie Communale
PE : Parcelle Etat	VF : Ancienne Voie Ferrée départementale

A noter : un même chemin peut concerner plusieurs itinéraires. En conséquence, la somme des longueurs des itinéraires n'est pas égale à la longueur des chemins inscrits sur la commune.

Plan Départemental des Itinéraires de Promenade et de Randonnée (PDIPR) Canton de Provins - Commune de Villeneuve-les-Bordes (26 km)



Cartographie : Département de Seine-et-Marne - SDCIG
Sources : Département de Seine-et-Marne - SIG - DEEA
©IAU-idF / ©IGN - BDTOP0® mai 2017 - ROUTE500® 2017
7509



- Chemins inscrits sur la commune
- Chemins inscrits sur les autres communes

AVERTISSEMENT : Dans certains cas, les chemins en limite de commune peuvent présenter un décalage avec les limites administratives.



Plan Départemental des Itinéraires de Promenade et de Randonnée (PDIPR) Canton de Torcy - Commune de Collégien (2 km)

Nom de l'itinéraire	N° sur la carte	Nom du chemin	Longueur
PR : Circuit Marne et Gondoire	2	PU chemin de la Planchette	188 m
	5	PU chemin de la Couture	18 m
	7	PU rue des Noyers	60 m
	8	PU rue des Fermes	206 m
	9	PU allée du Château d'Eau	58 m
	10	PU place de la Mairie	41 m
	11	PU rue de Melun	86 m
	12	PU allée du Parc	130 m
	13	PU rue des Saules	106 m
	14	PU Plateau Sportif	235 m
	15	PU chemin des Brisaciers	462 m
	16	CR Dit de Collégien à Ferrières-en-Brie	284 m
	17	CR Dit des Bordes	151 m
	22	PU Place Mireille Morvan	36 m
	23	PU rue du Lavoir	17 m
	25	PU Aménagement épamarne	71 m
Total			<i>2149 m</i>

Nom de l'itinéraire	N° sur la carte	Nom du chemin	Longueur
NB : SENTIER NON BALISE PEDESTRE	21	CR Dit de la Mare Villetourgon	229 m
Total			<i>229 m</i>

Définitions :

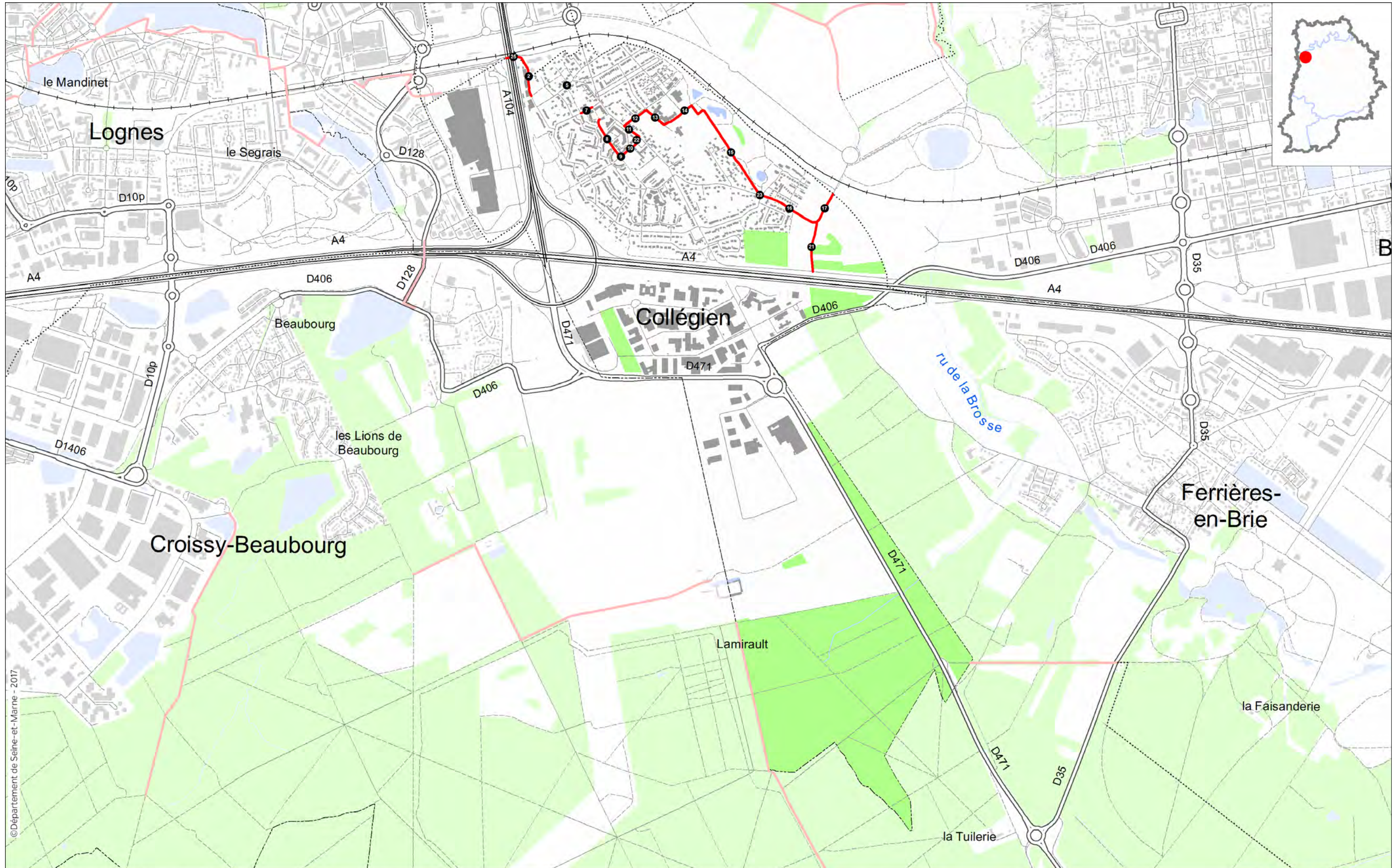
Types d'itinéraires : **GR** : Itinéraire de Grande Randonnée **GRP** : Itinéraire de Grande Randonnée de Pays
PR : Itinéraire de Promenade et Randonnée **NB** : Non Balisé

Types de chemins :


CE : Chemin d'Exploitation	FC : Forêt Communale
CR : Chemin Rural	FD : Forêt Domaniale
SR : Sente Rurale	FR : Forêt Régionale
PU : Public	AQ : Aqueduc
RD : Route Départementale	CH : Chemin de Halage
RN : Route Nationale	NR : Non Renseigné
PC : Parcelle Collective	VC : Voirie Communale
PE : Parcelle Etat	VF : Ancienne Voie Ferrée départementale

A noter : un même chemin peut concerner plusieurs itinéraires. En conséquence, la somme des longueurs des itinéraires n'est pas égale à la longueur des chemins inscrits sur la commune.

Plan Départemental des Itinéraires de Promenade et de Randonnée (PDIPR) Canton de Torcy - Commune de Collégien (2 km)



Cartographie : Département de Seine-et-Marne - SDCIG
Sources : Département de Seine-et-Marne - SIG - DEEA
©IAU-idF / ©IGN - BDTOP0® mai 2017 - ROUTE500® 2017



- Chemins inscrits sur la commune
- Chemins inscrits sur les autres communes

AVERTISSEMENT : Dans certains cas, les chemins en limite de commune peuvent présenter un décalage avec les limites administratives.



Plan Départemental des Itinéraires de Promenade et de Randonnée (PDIPR) Canton d'Ozoir-la-Ferrière - Commune de Villeneuve-le-Comte (9 km)

Nom de l'itinéraire	N° sur la carte	Nom du chemin	Longueur
GR : GR® 14	1	VC n° 5 de Sainte Avove à Neufmoutiers en Brie	221 m
		Total	221 m

Nom de l'itinéraire	N° sur la carte	Nom du chemin	Longueur
PR : Boucle communale de Villeneuve-le-Comte (La Bastide Briarde)	3	PC Parcelles communale ZH 56	70 m
	16	PC chemin de la Bonde	1023 m
	17	CR chemin des Meuniers	870 m
	18	PU rue de la Libération	89 m
	19	CR chemin de Tournan	429 m
	20	CR chemin du Lavoir	296 m
	21	PU rue de Paris	332 m
	25	PU rue du Général de Gaulle	97 m
	27	CR chemin de Villiers	93 m
	28	PU place de l'Église	43 m
	29	CR chemin de Bailly	328 m
	30	PU allée de la Pointe	478 m
	31	PU place de La Fontaine	57 m
	32	PU place du Maréchal Leclerc	58 m
	33	PU rue de la Libération	75 m
	34	PC ancienne voie ferrée	297 m
	35	CR dit Route aux Pierres	689 m
	36	RD n° 96	31 m
	40	PC Bois communal de la Pointe	712 m
		Total	6067 m

Nom de l'itinéraire	N° sur la carte	Nom du chemin	Longueur
PR : Boucle n°1	3	PC Parcelles communale ZH 56	70 m
	16	PC chemin de la Bonde	1023 m
	17	CR chemin des Meuniers	870 m
	18	PU rue de la Libération	89 m
	19	CR chemin de Tournan	429 m
	20	CR chemin du Lavoir	296 m
	21	PU rue de Paris	332 m
	23	PU allée de la Pointe	249 m
	24	PU avenue Jules Ferry	153 m
	25	PU rue du Général de Gaulle	97 m
	27	CR chemin de Villiers	93 m
	28	PU place de l'Église	43 m
	29	CR chemin de Bailly	328 m
	30	PU allée de la Pointe	478 m
	31	PU place de La Fontaine	57 m
	32	PU place du Maréchal Leclerc	58 m
	33	PU rue de la Libération	75 m
	34	PC ancienne voie ferrée	297 m
	35	CR dit Route aux Pierres	689 m
	36	RD n° 96	31 m
		Total	5757 m

Nom de l'itinéraire	N° sur la carte	Nom du chemin	Longueur
PR : Boucle n°11 - Boucle des 5 Hameaux	19	CR chemin de Tournan	429 m
	30	PU allée de la Pointe	478 m
	33	PU rue de la Libération	75 m
	34	PC ancienne voie ferrée	297 m
	35	CR dit Route aux Pierres	689 m
	40	PC Bois communal de la Pointe	712 m
		Total	2680 m

Nom de l'itinéraire	N° sur la carte	Nom du chemin	Longueur
PR : Circuit de la Forêt de Crécy	1	VC n° 5 de Sainte Avove à Neufmoutiers en Brie	221 m
		Total	221 m

Nom de l'itinéraire	N° sur la carte	Nom du chemin	Longueur
PR : PR n°18	1	VC n° 5 de Sainte Avove à Neufmoutiers en Brie	221 m
		Total	221 m

Plan Départemental des Itinéraires de Promenade et de Randonnée (PDIPR) Canton d'Ozoir-la-Ferrière - Commune de Villeneuve-le-Comte (9 km)

Nom de l'itinéraire	N° sur la carte	Nom du chemin	Longueur
NB : SENTIER NON BALISE PEDESTRE	15	VC n° 3 de Saint Avoye à l'Obélisque	688 m
	44	CR de la Lignière	335 m
	45	CR de Bailly Romainvilliers à Villeneuve le Comte	197 m
	46	VC N° 5 Chemin de Villeneuve à Bailly	291 m
	47	RD Allée emprise RD 231	552 m
	48	RD Emprise RD 231	41 m
			Total

Définitions :

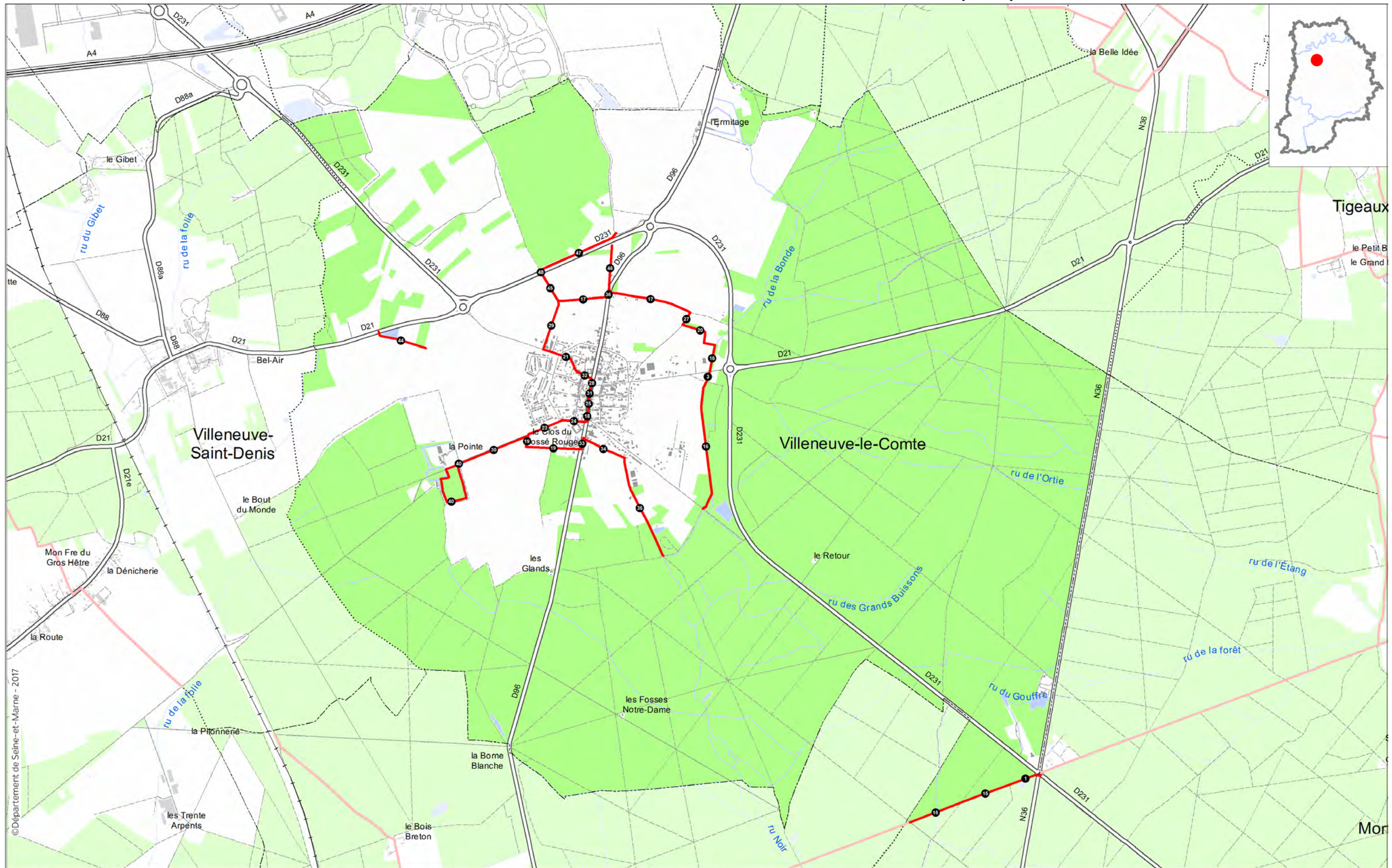
Types d'itinéraires : **GR** : Itinéraire de Grande Randonnée **GRP** : Itinéraire de Grande Randonnée de Pays
PR : Itinéraire de Promenade et Randonnée **NB** : Non Balisé

Types de chemins :

CE : Chemin d'Exploitation	FC : Forêt Communale
CR : Chemin Rural	FD : Forêt Domaniale
SR : Sente Rurale	FR : Forêt Régionale
PU : Public	AQ : Aqueduc
RD : Route Départementale	CH : Chemin de Halage
RN : Route Nationale	NR : Non Renseigné
PC : Parcelle Collective	VC : Voirie Communale
PE : Parcelle Etat	VF : Ancienne Voie Ferrée départementale

A noter : un même chemin peut concerner plusieurs itinéraires. En conséquence, la somme des longueurs des itinéraires n'est pas égale à la longueur des chemins inscrits sur la commune.

Plan Départemental des Itinéraires de Promenade et de Randonnée (PDIPR) Canton d'Ozoir-la-Ferrière - Commune de Villeneuve-le-Comte (9 km)



Cartographie : Département de Seine-et-Marne - SDCIG
Sources : Département de Seine-et-Marne - SIG - DEEA
©IGN - idF / ©IGN - BDTOP0® mai 2017 - ROUTE500® 2017



- Chemins inscrits sur la commune
- Chemins inscrits sur les autres communes

AVERTISSEMENT : Dans certains cas, les chemins en limite de commune peuvent présenter un décalage avec les limites administratives.

